

PLAN DE ORDENACIÓN DO LITORAL



TÍTULO VII

ANEXO 1

Espazos de interese
paisaxístico



1.	MARIÑA LUCENSE	4
2.	RÍAS ALTAS	8
3.	GOLFO ÁRTABRO.....	12
4.	ARCO BERGANTIÑÁN	16
5.	COSTA DA MORTE.....	20
6.	RÍAS BAIXAS.....	24
7.	COSTA SUR.....	28



Illas Pancha



Mariña Lucense



Monte Castelo



Monte Coroa



Roncadoira



Costa de Morás



San Cibrao e Ría de Lieiro



Os Fondós

	TOPONIMIA	UNIDADE DE PAISAXE	TIPOLOXÍA DE UNIDADE DE PAISAXE	COMARCA	SECTOR
1	Illa Pancha	Ribadeo Costa de Rinlo	A4_Meso cantís. Cantís con parede de forte inclinación	Mariña Lucense	Ría de Ribadeo
2	Monte Coroa	Costa de Rinlo As Catedrais Cabeceiras do Río Grande	A4_Meso cantís. Cantís con parede de forte inclinación B3_Frontes acantilados de teito plano E3_Cabeceiras fluviais: partes altas das concas		Mariña Oriental
3	Os Fondós	Esteiro do Masma	D1_Paisaxes de esteiro		Ría de Foz
4	Monte Castelo	Burela Val do Río Xunco Costa de Cangas	B2_Vertentes acantiladas de perfil composto E1_Vales principais sen encaixe acusado B3_Frontes acantilados de teito plano		Mariña Occidental
5	San Cibrao e Ría de Lieiro	Ría de Lieiro	D1_Paisaxes de esteiro		
6	Costa de Morás	Costa de Morás	A2_Grandes cantís convexos		
7	Roncadoira	Roncadoira			



Monte das Modias



Monte Faro



Vixía do Vicedo



Monte da Atalaia



Punta do Fuciño do Porco



Illá Coelleira



Outeiro da Miña Señora



Esteiro do río Sor



Punta do Santo



Rías Altas



Pena do Campelo



Estaca de Bares



Monte da Croa



Punta de Tomelos ou Coto da Leixa



Monte Mazanteo



Punta dos Aguilóns



Cantís da Capelada



Montes da Candieira

	TOPONIMIA	UNIDADE DE PAISAXE	TIPOLOXÍA DE UNIDADE DE PAISAXE	COMARCA	SECTOR
8	Monte das Modias	Monte das Modias	A2_Grandes cantís convexos	Rías Altas	Ría de Viveiro
9	Monte Faro	Monte Faro			
10	Punta do Fuciño do Porco	Cantís do Facho	A4_Meso cantís. Cantís con parede de forte inclinación		
11	Vixía do Vicedo	Vixía do Vicedo	A2_Grandes cantís convexos		Ría do Barqueiro
12	Illa Coelleira	Illa Coelleira			
13	Monte da Atalaia	Monte da Atalaia	D1_Paisaxes de esteiro		
14	Esteiro do río Sor	Esteiro do Sor			
15	Punta do Santo	Punta do Santo	A3_Vertentes acantiladas		
16	Pena do Campelo	Monte da Atalaia	A2_Grandes cantís convexos		
17	Estaca de Bares	Estaca de Bares	A1_Mega cantís		Costa de Bares e Picón
18	Monte da Croa	Espasante Cantís do Picoto Ría de Ladrado	C1_Costa dos grandes complexos sedimentarios A3_Vertentes acantiladas D1_Paisaxes de esteiro		Ría de Ortigueira
19	Punta de Tomelos ou Coto da Leixa	Esteiro do Río Maior	D1_Paisaxes de esteiro		
20	Monte Mazanteo	Monte Mazanteo Cariño Esteiro de Sismundi	A3_Vertentes acantiladas C1_Costa dos grandes complexos sedimentarios D1_Paisaxes de esteiro		
21	Punta dos Aguilóns	Punta dos Aguilóns	A1_Mega cantís		
22	Cantís da Capelada	Cantís da Capelada			
23	Montes da Candieira	Montes da Candieira	A3_Vertentes acantiladas D1_Paisaxes de esteiro		A Capelada
24	Outeiro da Miña Señora	Monte da Croa Vilarrube Este-Río das Mestas			
25	Castrelo	Punta Chirlateira	A4_Meso cantís. Cantís con parede de forte inclinación		Ría de Cedeira
26	Punta Frouxeira	Portiño de Meirás e Punta Frouxeira A Frouxeira	A4_Meso cantís. Cantís con parede de forte inclinación C1_Costa dos grandes complexos sedimentarios		Costa Norte de Ferrol
27	Montes da Lagoa e Campelo	Montes da Lagoa e Campelo	A1_Mega cantís		
28	Cabo Prior	Cabo Prior	A2_Grandes cantís convexos		
29	Prioriño e Monte Ventoso	Cantís do Pieiro e Monte Ventoso			



Torre de Hércules



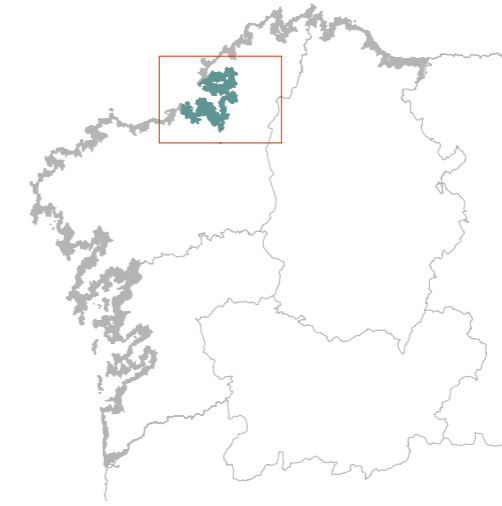
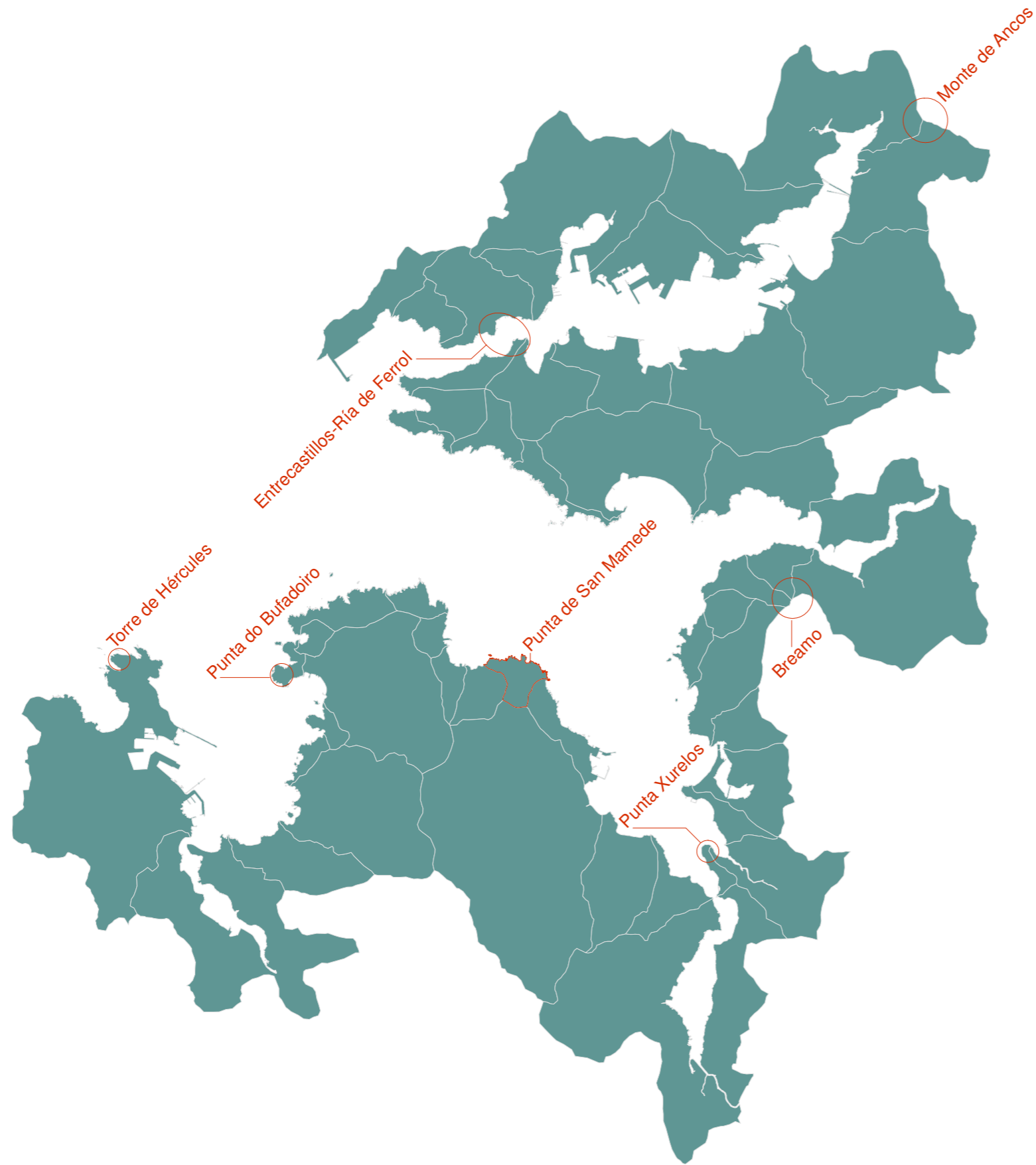
Entrecastillos-Ría de Ferrol



Punta Xurelos



Bremao





Punta do Bufadoiro.



Monte de Ancos.



Punta de San Mamede

	TOPONIMIA	UNIDADE DE PAISAXE	TIPOLOXÍA DE UNIDADE DE PAISAXE	COMARCA	SECTOR
30	Entrecastillos-Ría de Ferrol	Montes de Brión Cantís da Palma e do Sega	B1_Vertentes de pendente moderada A3_Vertentes acantiladas	Golfo Ártabro	Ría de Ferrol
31	Monte de Ancos	Esteiros do Xubia e O Freixeiro Marismas do Beelle	D1_Paisaxes de esteiro D2_Costa baixa de marismas e chairas intermareais		Ría de Ares e Betanzos
32	Breamo	Esteiro do Eume Pontedeume Cantís da Centroña Cabeceira do Río Vidreiro	D1_Paisaxes de esteiro B1_Vertentes de pendente moderada A3_Vertentes acantiladas E3_Cabeceiras fluviais: partes altas das concas		Ría da Coruña
33	Punta Xurelos	Marismas do Lambre A Ínsua	D1_Paisaxes de esteiro B1_Vertentes de pendente moderada		
34	Punta de San Mamede	Punta de San Mamede	A2_Grandes cantís convexos		
35	Punta do Bufadoiro	Puntas de Mera e Meán	A4_Meso cantís. Cantís con parede de forte inclinación		
36	Torre de Hércules	A Coruña	B4_Paisaxes aplanadas mixtas		



Monte do Moucho



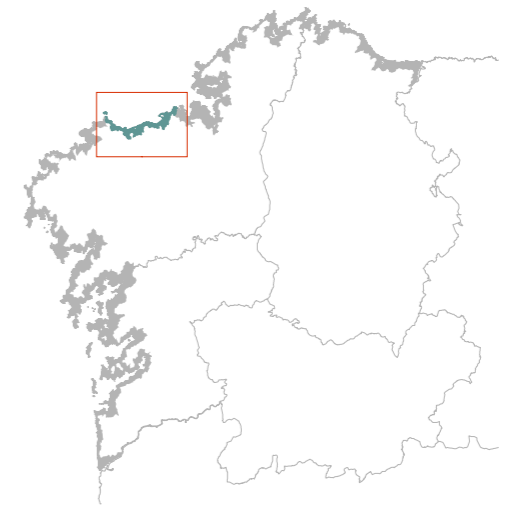
Cantís das Neves



Cantís da Rega e Punta Pepino



Illas Sisargas



Arco Bergatiñán



Punta Langosteira



Península de Caión



Monte de Cambre



Costa de Cambre



Monte e Illas de San Pedro

	TOPONIMIA	UNIDADE DE PAISAXE	TIPOLOXÍA DE UNIDADE DE PAISAXE	COMARCA	SECTOR
37	Monte e Illas de San Pedro	Costa de San Pedro	A3_Vertentes acantiladas	Arco Bergantiñán	Costa de Caión
38	Punta Langosteira	Punta Langosteira	A2_Grandes cantís convexos		
39	Monte do Moucho	Monte do Moucho	B1_Vertentes de pendente moderada		
40	Península de Caión	Caión	C1_Costa dos grandes complexos sedimentarios B3_Frontes acantilados de teito plano E3_Cabeceiras fluviais: partes altas das concas		
41	Monte de Cambre	Baldaio Razo Rego de Pardiñas	A2_Grandes cantís convexos		Seo de Baldaio
42	Costa de Cambre	Costa de Cambre			Costa de Malpica
43	Cantís da Rega e Punta Pepino	Cantís da Rega e Punta Pepino			
44	Cantís das Neves	Cantís das Neves			
45	Illas Sisargas	Illas Sisargas			



Monte Buitra e Cachelmo



Monte Corpiño



Cabo da Neve



Monte da Vela



Cantís da Canosa e Lires



Cantís de Viseo



Cantís de Castromiñán e Denle



Cabo Touriñán



Monte da Insua



Punta e Monte do Lago



Punta do Roncudo



Fisterra



Cabo Vilán



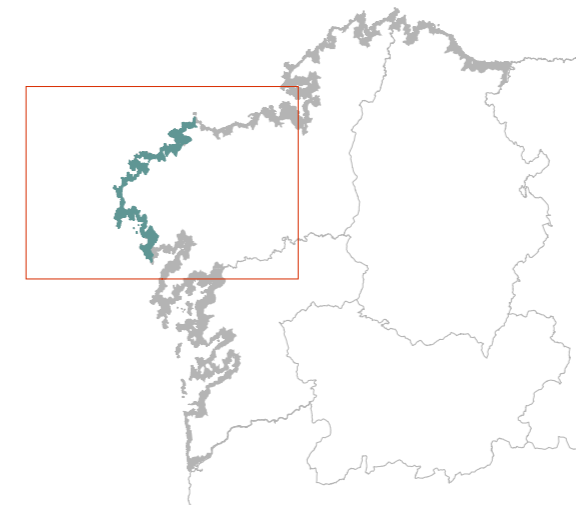
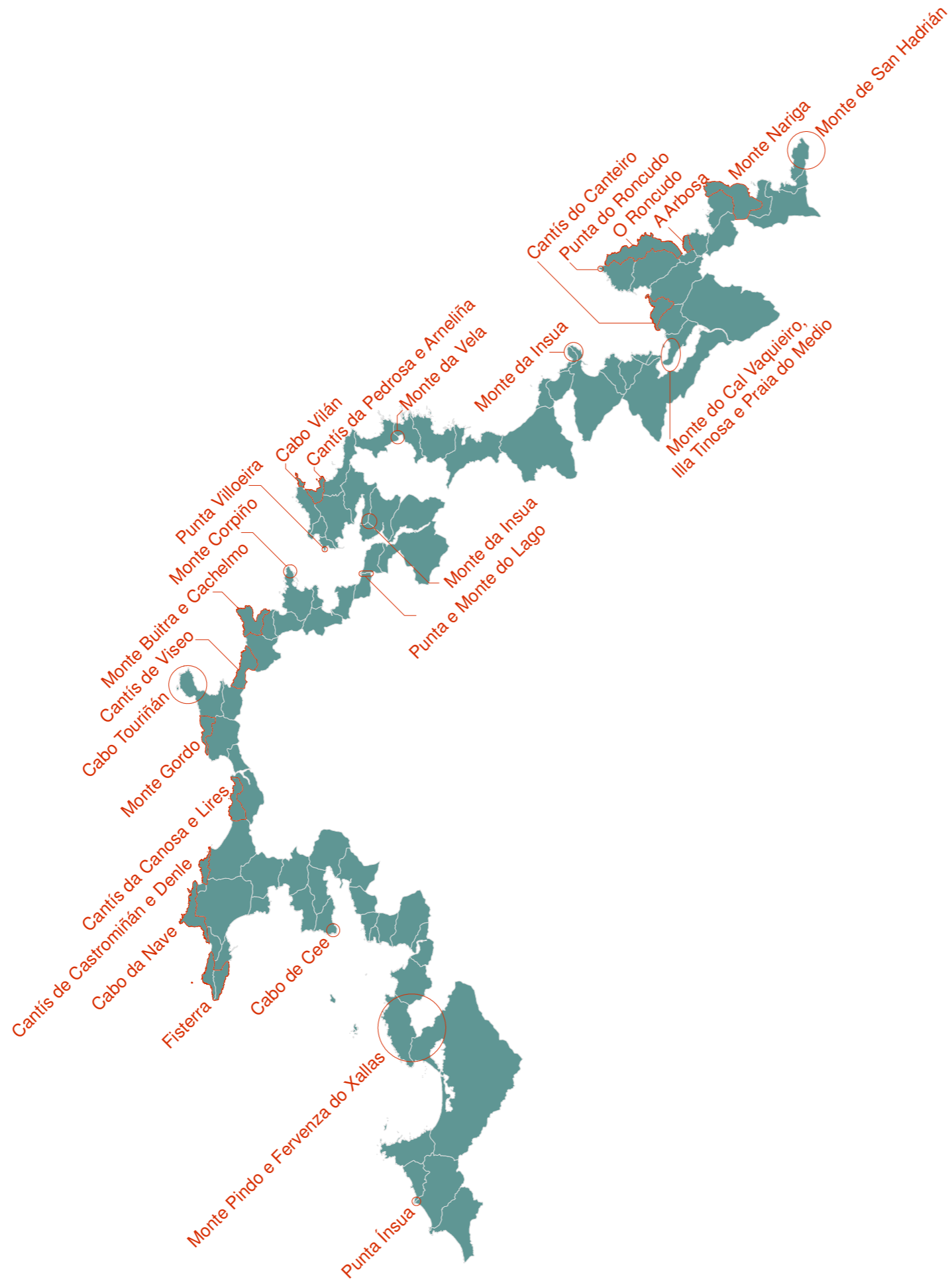
Cabo de Cee



Monte do Cal Vaqueiro, Illa Tinosa e Praia do Medio.



Monte Gordo



Costa da Morte



Punta Viloeira



Punta Insua



Cantís do Canteiro



Cantís da Pedrosa e Arneliña



Monte Pindo e Fervenza do Xallas



O Roncudo



A Arbosa



Monte Nariga



Monte da Insua



Monte de San Hadrián

	TOPONIMIA	UNIDADE DE PAISAXE	TIPOLOXÍA DE UNIDADE DE PAISAXE	COMARCA	SECTOR	
46	Monte de San Hadrián	Península de San Hadrián	A3_Vertentes acantiladas	Costa da Morte	Costa de San Hadrián a Roncudo	
47	Monte Nariga	Monte Nariga	A2_Grandes cantís convexos			
48	A Arbosa	A Arbosa				
49	O Roncudo	O Roncudo				
50	Punta do Roncudo	O Aguillón	A3_Vertentes acantiladas		Ría de Corme e Laxe	
51	Cantís do Canteiro	Cantís do Canteiro	A2_Grandes cantís convexos			
52	Monte do Cal Vaqueiro, IllaTinoso e Praia do Medio	Monte Branco	C2_Complexos sedimentarios remontantes		Costas de Traba e Vilán	
53	Monte da Ínsua	Cabo de Laxe Monte da Ínsua e Petón do Castro	A3_Vertentes acantiladas			
54	Monte da Vela	Santa Mariña	B2_Vertentes acantiladas de perfil composto C2_Complexos sedimentarios remontantes E3_Cabeceiras fluviais: partes altas das concas			
		O Trece				
		Vales de Xaviña				
55	Cantís da Pedrosa e Arneliña	Cantís da Pedrosa e Arneliña	A2_Grandes cantís convexos			
56	Cabo Vilán	Cabo Vilán				
57	Punta Villoeira	Portocelo	A3_Vertentes acantiladas			Ría de Camariñas
58	Monte da Ínsua	Enseada de Xaviña	D1_Paisaxes de esteiro D1_Paisaxes de esteiro B1_Vertentes de pendente moderada			
		Enseada da Vasa				
		Monte da Ínsua				
59	Punta y Monte do Lago	Leis de Nemanco Praia do Lago	B1_Vertentes de pendente moderada C2_Complexos sedimentarios remontantes			
60	Monte Corpiño	Muxía	B4_Paisaxes aplanadas mixtas			
61	Monte Buitra e Cachelmo	Monte Buitra e Cachelmo	A2_Grandes cantís convexos			
62	Cantís de Viseo	Cantís de Viseo				
63	Cabo Touriñán	Touriñán	A3_Vertentes acantiladas	Costas de Touriñán e Fisterra		
64	Monte Gordo	Monte Gordo	A2_Grandes cantís convexos			
65	Cantís da Canosa e Lires	Cantís da Canosa e Lires				
66	Cantís de Castromiñán e Denle	Cantís de Castromiñán e Denle				
67	Cabo da Nave	Cabo da Nave				
68	Fisterra	Fisterra Oeste Fisterra Este	A3_Vertentes acantiladas	Seo de Corcubión		
69	Cabo de Cee	A Oliveira				
70	Monte Pindo e Fervenza do Xallas	O Pindo	B2_Vertentes acantiladas de perfil composto B4_Paisaxes aplanadas mixtas C1_Costa dos grandes complexos sedimentarios	Costa do Pindo a Monte Louro		
		Quilmas Marismas de Carnota e Caldebarcos				
71	Punta Ínsua	Susiños, Suresca e Seda Praia de Larifo	B2_Vertentes acantiladas de perfil composto C1_Costa dos grandes complexos sedimentarios			



Monte do Couso, Illa de Sagres e Sálvora



Illas de Ons



Cantis de Cova



Illas Cíes



Alto da Cabaleira



A Guía



Cantis de Percebelleira



Monte Dordo



Cabo de Corrubedo



Costa de Santa Vela



Illa da Creba



A Illa de Arousa



Illa de Tambo



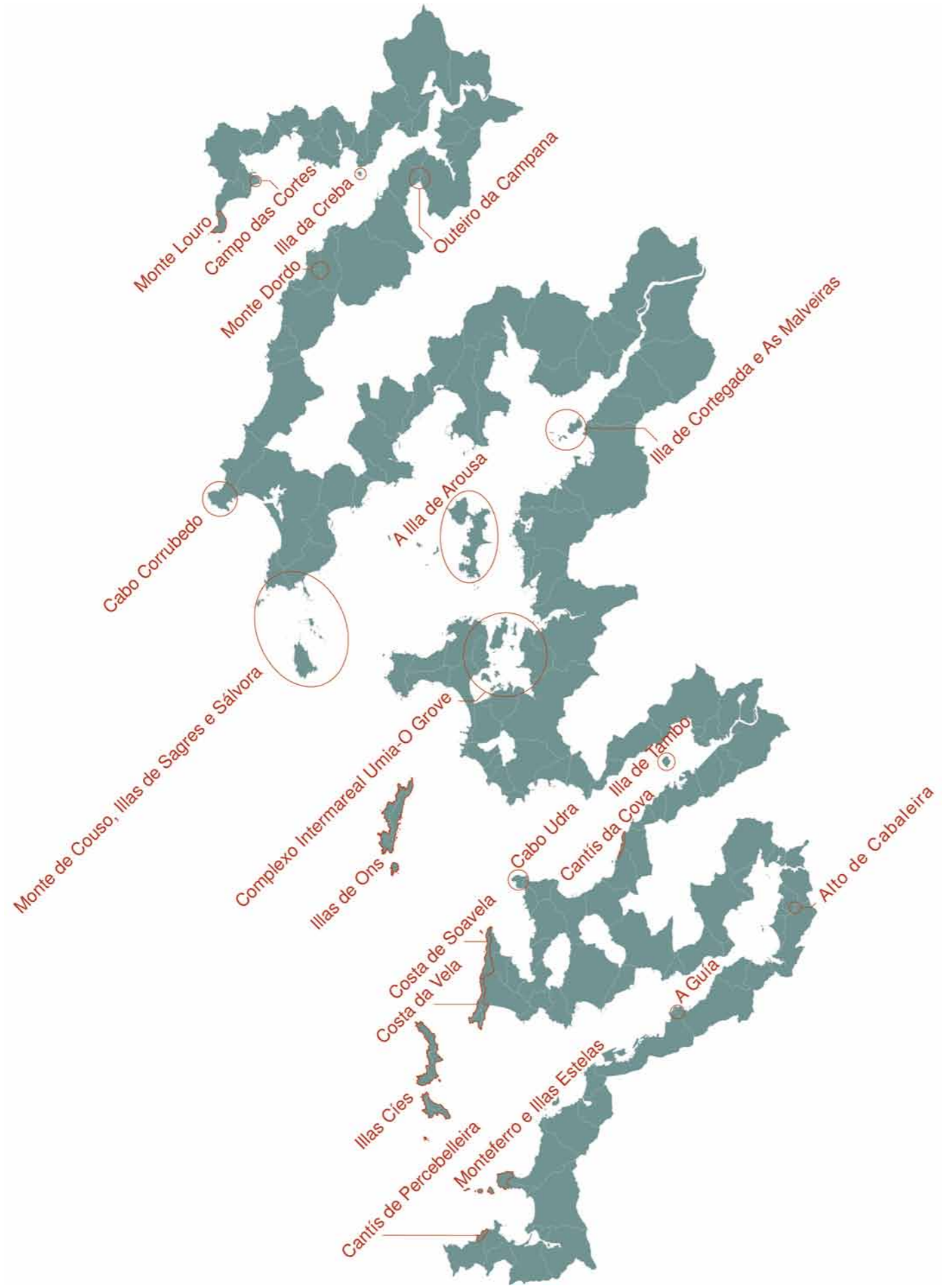
Outeiro da Campana



Illa de Cortegada e As Malveiras



Cabo Udra



Rías Baixas




Complexo Intermareal Umia-O Grove



Costa da Vela



Campo das Cortes



Monteferro e Illas Estelas

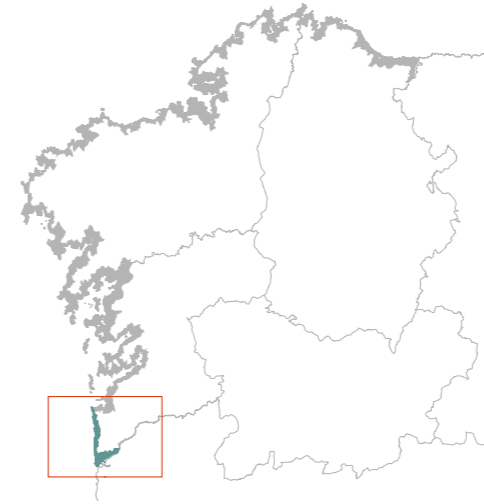


Monte Louro

	TOPONIMIA	UNIDADE DE PAISAXE	TIPOLOXÍA DE UNIDADE DE PAISAXE	COMARCA	SECTOR
72	Monte Louro	Monte Louro	A2_Grandes cantís convexos	Rías Baixas	Ría de Muros e Noia
73	Campo das Cortes	Enseada da Cova Muros	A3_Vertentes acantiladas B1_Vertientes de pendiente		
74	Illa da Creba	Punta Carreiro e Illa Quiebra	A3_Vertentes acantiladas		
75	Outeiro da Campana	Esteiro de Noia Taramancos Punta Batuda Cabecera do Rego Homanda	D1_Paisaxes de esteiro B2_Vertentes acantiladas de perfil composto B4_Paisaxes aplanadas mixtas E3_Cabeceiras fluviais: partes altas das concas		
76	Monte Dordo	Praia de Caveiro Porto do Son A Arnela	B4_Paisaxes aplanadas mixtas B2_Vertentes acantiladas de perfil composto B1_Vertentes de pendiente moderada		
77	Cabo Corrubedo	Cabo Corrubedo	B4_Paisaxes aplanadas mixtas		Costas do Son e Corrubedo
78	Monte de Couso, Illas de Sagres e Sálvora	Punta do Couso Arquipélago de Sálvora, Vionta e Sagres			Illas Atlánticas Exteriores
79	Illa de Cortegada e As Malveiras	As Malveiras e Illa Cortegada Vilagarcía			Ría de Arousa
80	A Illa de Arousa	Illa de Arousa e arquipélago de Rúa e Os Guidoiros			
81	Complexo Intermareal Umia-O Grove	Illas da Toxa e Beiro O Grove Marismas do Grove A Lanzada Marismas da Arnosa Esteiro de Dena Bico da Ran Esteiro do Umia	B4_Paisaxes aplanadas mixtas B4_Paisaxes aplanadas mixtas D2_Costa baixa de marismas e chairas intermareais C1_Costa dos grandes complexos sedimentarios D2_Costa baixa de marismas e chairas intermareais D1_Paisaxes de esteiro D2_Costa baixa de marismas e chairas intermareais D1_Paisaxes de esteiro		
82	Illas de Ons	Ons exterior e Onza	A2_Grandes cantís convexos		Illas Atlánticas Exteriores
83	Illa de Tambo	Illa de Tambo	B1_Vertentes de pendiente moderada		Ría de Pontevedra
84	Cantís da Cova	Cantís da Cova	A2_Grandes cantís convexos		
85	Cabo Udra	Cabo Udra Enseadas de Ancoradouro, Pouso e Cano da Cunca Beluso	A3_Vertentes acantiladas B1_Vertentes de pendiente moderada B1_Vertentes de pendiente moderada		
86	Costa de Soavela	Costa de Soavela	A2_Grandes cantís convexos		Ría de Aldán e Costa da Vela
87	Costa da Vela	Costa da Vela Praia de Melide Costado de Barra	A2_Grandes cantís convexos C2_Complexos sedimentarios remontantes A2_Grandes cantís convexos		
88	Illas Cíes	Cantís das illas de Monteagudo e do Faro Conxunto areoso das illas de Monteagudo e do Faro Cantís da Illa de San Martiño Praia de San Martiño	A2_Grandes cantís convexos C1_Costa dos grandes complexos sedimentarios A2_Grandes cantís convexos C2_Complexos sedimentarios remontantes		Illas Atlánticas Exteriores
89	Alto da Cabaleira	Costa do Puntal Esteiro de Redondela	D2_Costa baixa de marismas e chairas intermareais D1_Paisaxes de esteiro		Ría de Vigo
90	A Guía	Chapela Vigo	B1_Vertentes de pendiente moderada		
91	Monteferro e Illas Estelas	Monteferro e Illas Estelas	A2_Grandes cantís convexos		
92	Cantís de Percebelleira	Cantís de Percebelleira			




Monte Santa Tegra



Costa Sur



Alto do Castelo



Cabo Silleiro

	TOPONIMIA	UNIDADE DE PAISAXE	TIPOLOXÍA DE UNIDADE DE PAISAXE	COMARCA	SECTOR
93	Cabo Silleiro	Baredo Cabo Silleiro Costa do Outeiro do Home	A3_Vertentes acantiladas B2_Vertentes acantiladas de perfil composto B2_Vertentes acantiladas de perfil composto	Costa Sur	Cabo Silleiro-A Guarda
94	Alto do Castelo	Oia	B2_Vertentes acantiladas de perfil composto		
95	Monte Santa Tegra	A Guarda Santa Tegra Camposancos Salcidos	B1_Vertentes de pendente moderada B2_Vertentes acantiladas de perfil composto C1_Costa dos grandes complexos sedimentarios D2_Costa baixa de marismas e chairas intermareais		Baixo Miño

PLAN DE ORDENACIÓN DO LITORAL



TÍTULO VII

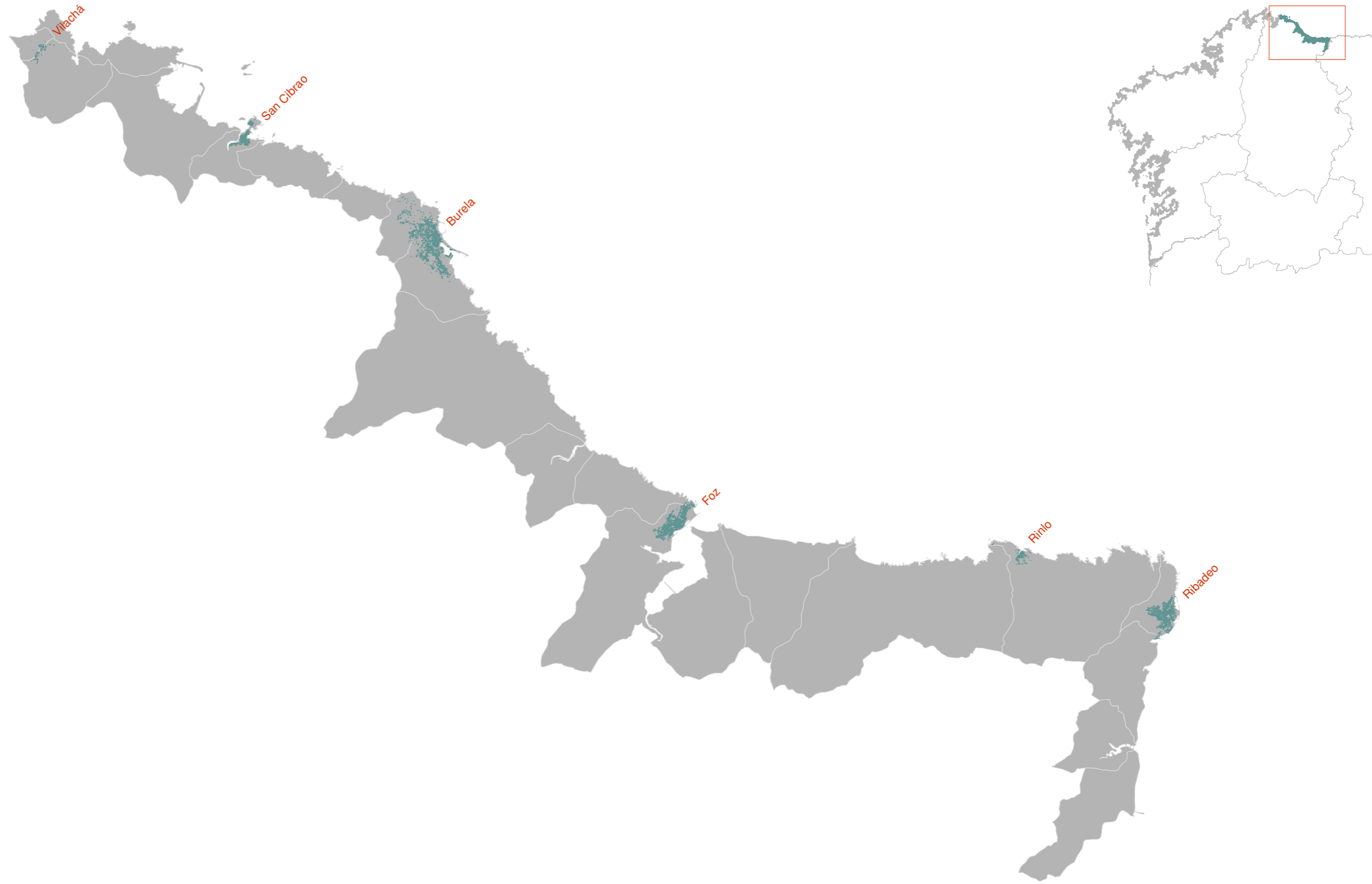
ANEXO 2

Núcleos de Identidade do
litoral



1.	MARIÑA LUCENSE	36
2.	RÍAS ALTAS	40
3.	GOLFO ÁRTABRO.....	46
4.	ARCO BERGANTIÑÁN	52
5.	COSTA DA MORTE.....	56
6.	RÍAS BAIXAS.....	62
7.	COSTA SUR.....	70





Mariña Lucense



San Cibrao.



Vilacha.



Burela.



Ribadeo.

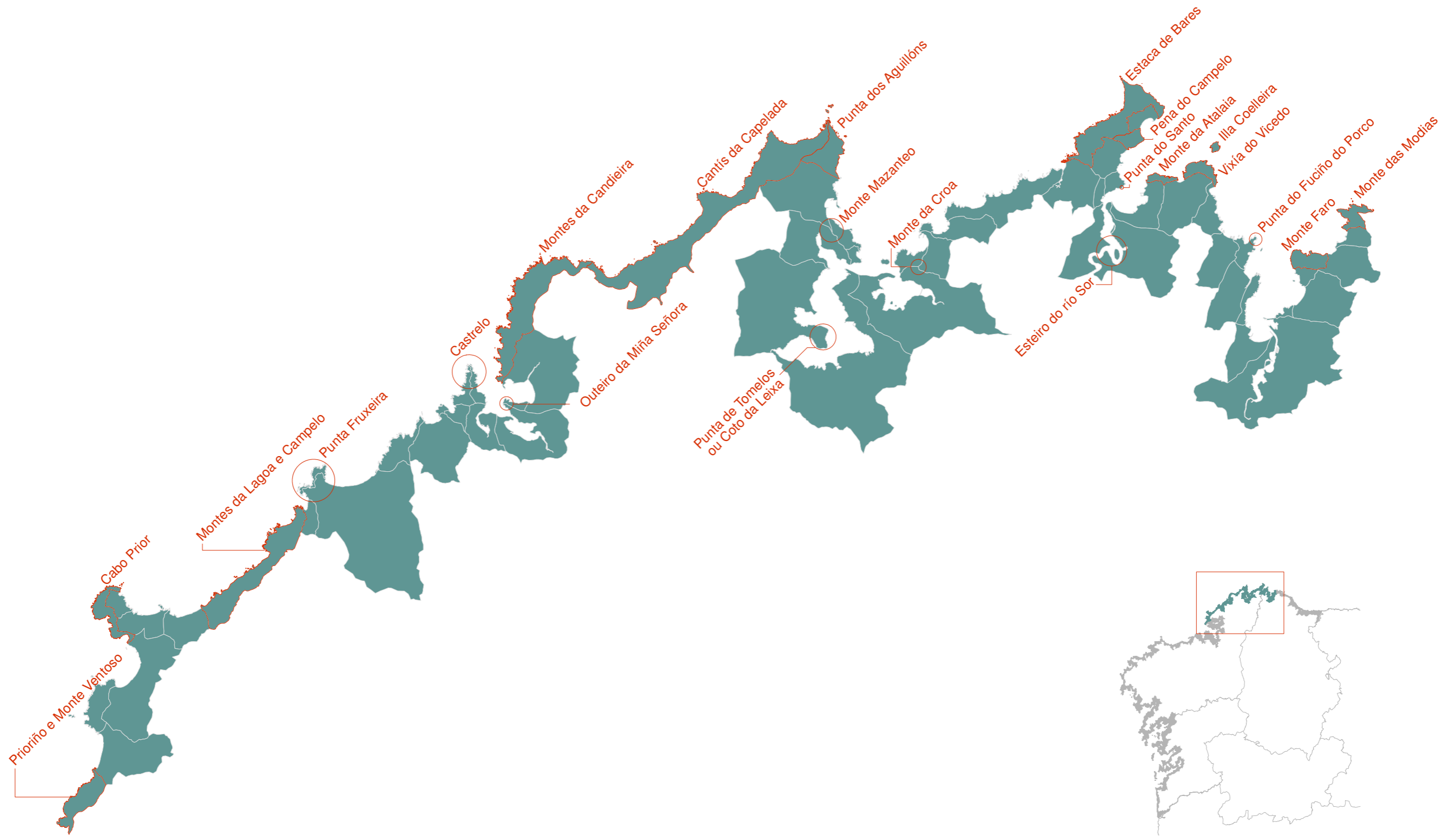


Foz

NUCLEO DE IDENTIDADE DO LITORAL		UNIDADE DE PAISAXE	TIPO DE UNIDADE DE PAISAXE	CONCELLO	SECTOR
01	Ribadeo	Ribadeo	A4_Meso cantís. Cantís con parede de forte inclinación	RIBADEO	Ría de Ribadeo
02	Rinlo	Costa de Rinlo			Mariña Oriental
03	Foz	Esteiro do Masma	D1_Paisaxes de esteiro	FOZ	Ría de Foz
04	Burela	Burela	B2_Vertentes acantiladas de perfil composto	BURELA	Mariña Occidental
05	San Cibrao	Ría de Lieiro	D1_Paisaxes de esteiro	CERVO	
06	Vilachá	Enseada de Portocelo		XOVE	



Cedeira



Rías Altas



Bares.



Os Rubidos.



San Andrés de Teixido.



Viveiro.




Cariño.



O Vicedo.



O Porto de Espasante.



Miramar de Abaixo.



San Roque.



Ortigueira.



O Porto de Cabo.



A Garita.



Celeiro.

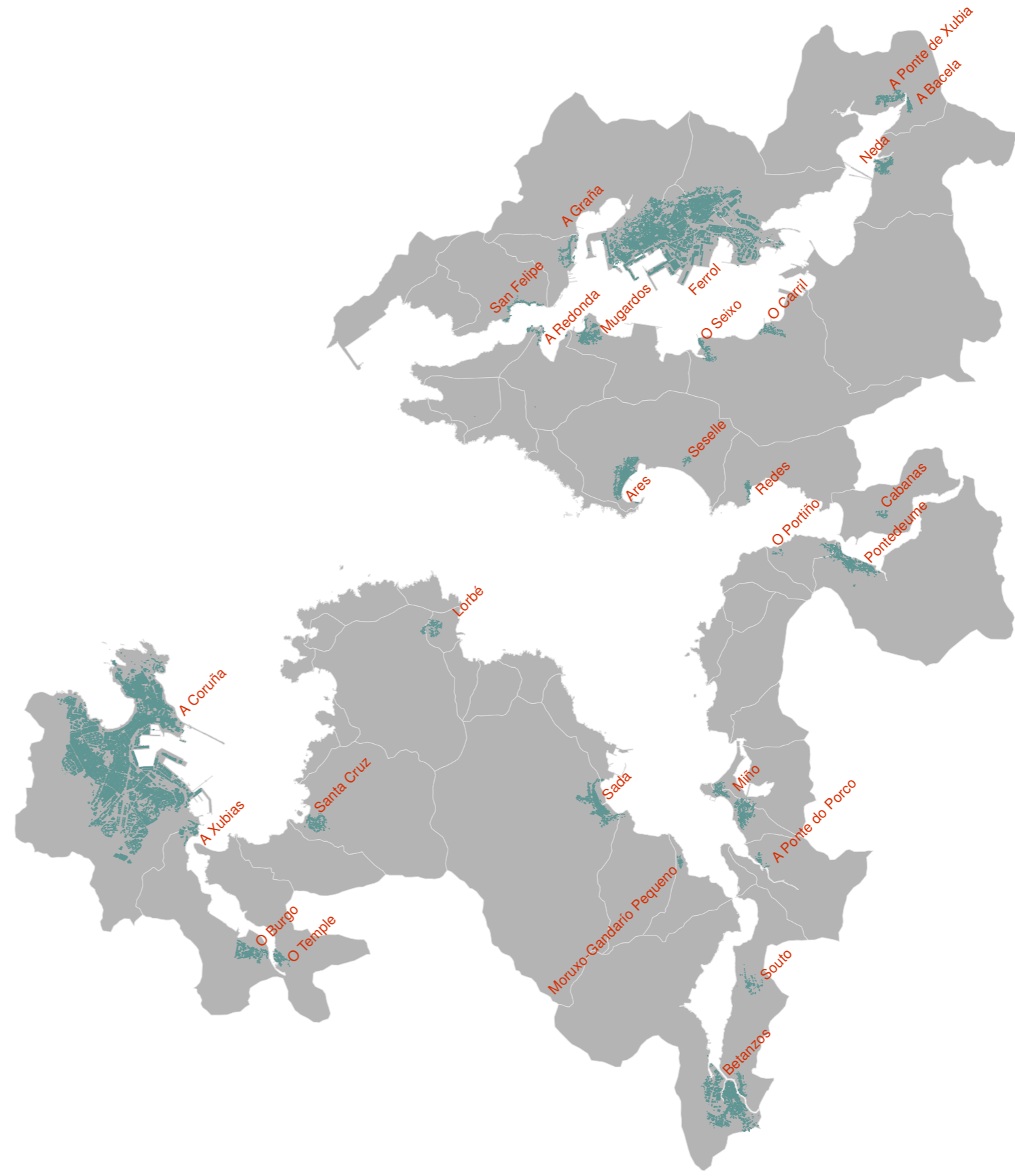
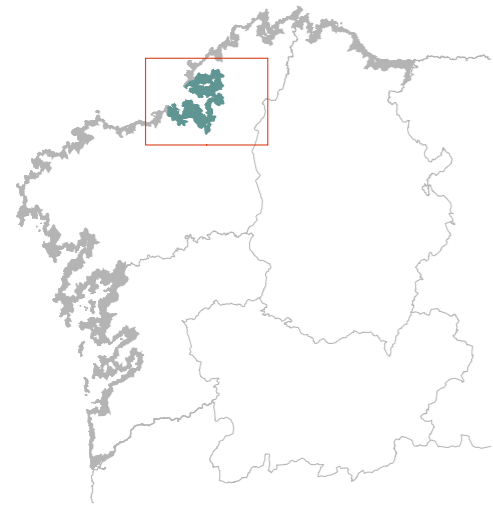


O Porto do Barqueiro.

	NUCLEO DE IDENTIDADE DO LITORAL	UNIDADE DE PAISAXE	TIPO DE UNIDADE DE PAISAXE	CONCELLO	SECTOR
01	Celeiro	Esteiro do Landro	D1_Paisaxes de esteiro	VIVEIRO	Ría de Viveiro
02	Viveiro				
03	O Vicedo	O Vicedo	B1_Vertente de pendente moderada	O VICEDO	Ría do Barqueiro
04	San Roque	Canón do Sor	E2_Canóns fluviais y vales encaixados		
05	O Porto do Barqueiro	O Barqueiro	B1_Vertente de pendente moderada	MAÑÓN	Ría do Barqueiro
06	Bares-Porto de Bares	Bares	C2_Complexos sedimentarios remontantes		
07	O Porto de Espasante	Castro de Espasante	A4_Meso cantís. Cantís con parede de forte inclinación	ORTIGUEIRA	Ría de Ortigueira
08	Os Rubidos	Ría de Ladrado	D1_Paisaxes de esteiro		Costa de Bares e Picón
09	Miramar de Baixo	Cabeceras do Río Esteiro	E3_Cabeceras fluviais: partes altas de las cuencas		
10	Ortigueira	Esteiro do Río Maior	D1_Paisaxes de esteiro	CARIÑO	Ría de Ortigueira
11	A Garita	Esteiro de Sismundi			
12	Cariño	Cariño	C1_Costa dos grandes complexos sedimentarios	CEDEIRA	A Capelada
13	Teixido (San Andrés)	Cantís da Capelada	A1_Mega cantís		
14	Cedeira	Cedeira	D1_Paisaxes de esteiro		Ría de Cedeira
15	O Porto de Cabo	Vilarrube Este-Río das Mestas			



San Felipe.



Golfo Ártabro



Seselle.



O Portiño.



Neda.



O Carril.



A Coruña.



Ares.



Sada.



Santa Cruz de Oleiros.



Souto.



Ponte da Xubia -A Bacela.



A Graña.



Betanzos



Redes.



Moruxo-Gandaría Pequeno.



As Xubias.



A Redonda.



Pontedeume.



O Burgo.



Cabanas.



Mugarodos.



Ponte do Porco.



Ferrol.



Lorbe.



O Seixo.



Miño.



O Temple.

NÚCLEO DE IDENTIDADE DO LITORAL		UNIDADE DE PAISAXE	TIPO DE UNIDADE DE PAISAXE	CONCELLO	SECTOR
01	San Felipe	Montes de Brión	B1_Vertentes de pendente moderada	FERROL	Ría de Ferrol
02	A Graña	A Malata			
03	Ferrol	Ferrol			
04	A Ponte de Xubia	Esteiros do Xubia e O Freixeiro	D1_Paisaxes de esteiro	NARÓN	
05	A Bacela				
06	Neda	Marismas de Belelle	D2_Costa baixa de marismas e chairas intermareais	NEDA	
07	O Carril	O Seixo e Maniños	B1_Vertentes de pendente moderada	FENE	
08	O Seixo				
09	Mugardos	Mugardos	D1_Paisaxes de esteiro	MUGARDOS	
10	A Redonda	Enseada do Baño			
11	Ares	Ares	B1_Vertentes de pendente moderada	ARES	Ría de Ares e Betanzos
12	Seselle	Ares			
13	Redes	Costa de Redes			
14	Cabanas	Esteiro do Eume	D1_Paisaxes de esteiro	CABANAS	
15	Pontedeume				
16	Centraña-O Portiño	Pontedeume	B1_Vertentes de pendente moderada	PONTEDEUME	
17	Miño	Marismas do Río Baxoi	D1_Paisaxes de esteiro	MIÑO	
18	A Ponte do Porco	Marismas do Lambre			
19	Souto	Marismas de Betanzos			
20	Betanzos				
21	Moruxo-Gandarío Pequeno	Moruxo	B1_Vertentes de pendente moderada	BERGONDO	
22	Sada	Sada	C1_Costa dos grandes complexos sedimentarios	SADA	
23	Lorbé	Lorbé	B1_Vertentes de pendente moderada	OLEIROS	Ría da Coruña
24	Santa Cruz	Santa Cruz			
25	O Temple	Esteiro do Mero	D1_Paisaxes de esteiro	CAMBRE	
26	O Burgo				
27	A Xubias				
28	A Coruña	A Coruña	B4_Paisaxes aplanados mixtos	A CORUÑA	



Malpica.



Arco Bergantiñán



O Rañal.



O Igrexario.



Caión.



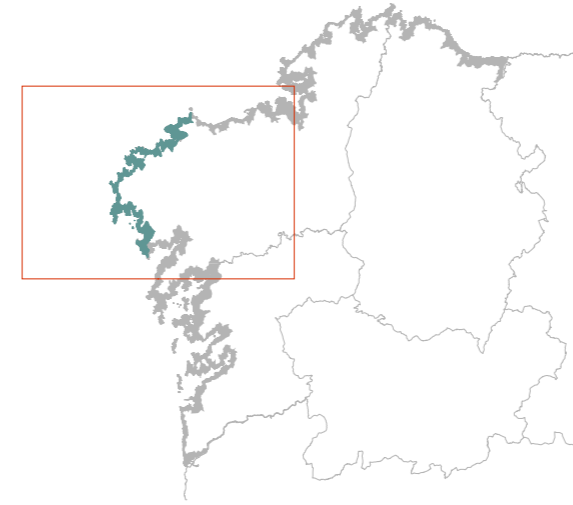
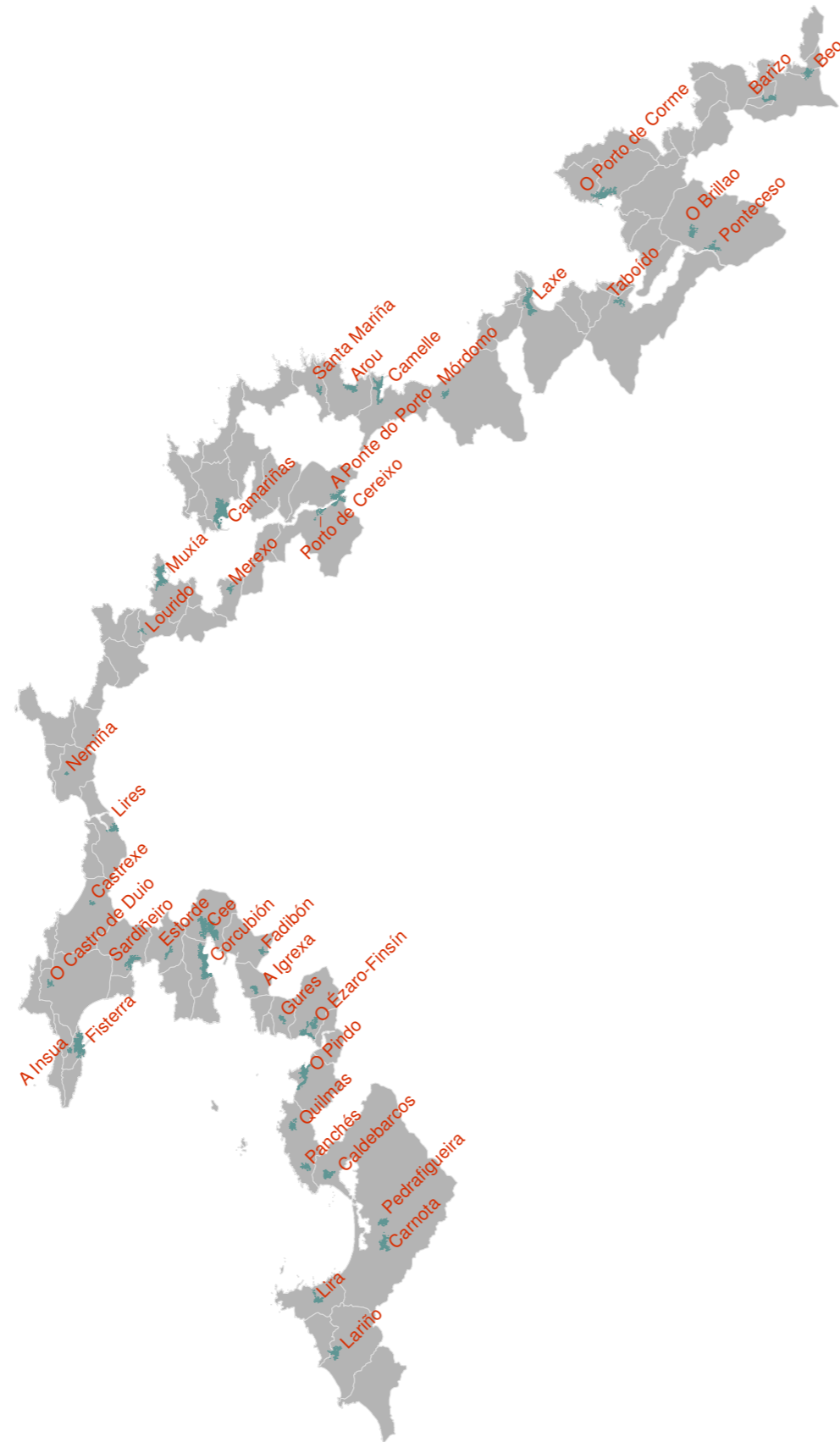
Leira.



Razo da Costa.

	NUCLEO DE IDENTIDADE DO LITORAL	UNIDADE DE PAISAXE	TIPO DE UNIDADE DE PAISAXE	CONCELLO	SECTOR
01	O Rañal	Praia de Alba	C1_Costa dos grandes complexos sedimentarios	ARTEIXO	Costa de Caión
02	Caión	Caión	B1_Vertentes de pendente moderada	A LARACHA	
03	Leira	Costa de Leira			
04	O Igrexario	Baldaio	C1_Costa dos grandes complexos sedimentarios	CARBALLO	Seo de Baldaio
05	Razo da Costa	Razo	B3_Frontes acantiladas de teito plano		
06	Malpica	Malpica de Bergantiños	B1_Vertentes de pendente moderada	MALPICA DE BERGANTIÑOS	Costa de Malpica





Costa da Morte



Carnota.



Gures.



Camariñas.



Nemiña.



A Insua.



Muxía.



Lires.



Sardiñeiro.



Camelle.



Cee.



Castrexe.



Lariño.



Lourido.



Fabidón.



Mórdomo.



Lira.



Corcubión.



O Castro de Duio.



O Ezaro.



Laxe.



O Pindo.



Santa Mariña.



Panchés.



Pedrafigueira.



Taboído.



Estorde.



O Porto de Corme.



Arou.



A Ponte do Porto.



Barizo.



A Igrexa.



Porto de Cereixo.



Fisterra.



Beo.



Merexo.



Quilmas.



Caldebarcos.

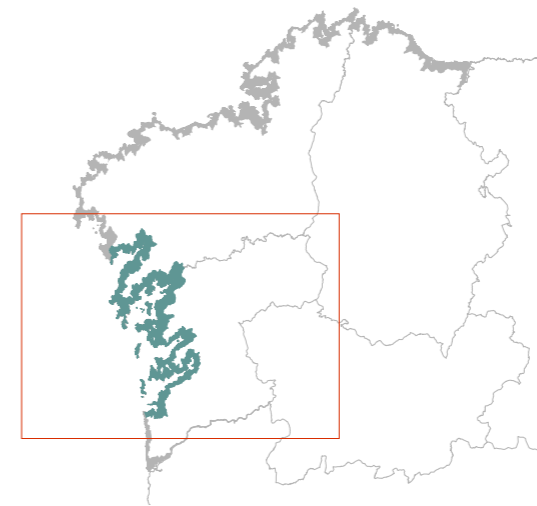


O Briallo.

NUCLEO DE IDENTIDADE DO LITORAL		UNIDADE DE PAISAXE	TIPO DE UNIDAD DE PAISAXE	CONCELLO	SECTOR
01	Beo	Seiruga	C1_Costa dos grandes complexos sedimentarios	MALPICA DE BERGANTIÑOS	Costa de San Hadrián a Roncudo
02	Barizo	Monte Nariga	A2_Grandes cantís convexos		
03	O Porto de Corme	O Aguillón	A3_Vertentes acantiladas	PONTECESO	Ría de Corme e Laxe
04	O Briallo	Esteiro do Anllóns	D1_Paisaxes de esteiro		
05	Ponteceso				
06	Taboído	Enseada de San Pedro e Rebordelo		CABANA DE BERGANTIÑOS	
07	Laxe	Laxe	C1_Costa dos grandes complexos sedimentarios	LAXE	
08	Mórdomo	Traba	B2_Vertentes acantiladas de perfil composto	CAMARIÑAS	Costas de Traba e Vilán
09	Camelle	Camelle			
10	Arou	Arou			
11	Santa Mariña	Santa Mariña	B4_Paisaxes aplanadas mixtas		
12	Camariñas	Camariñas	E2_Canóns fluviais e vales encaixados		
13	A Ponte do Porto	Val do Río Grande	D1_Paisaxes de esteiro	VIMIANZO	Ría de Camariñas
14	Porto de Cereixo	Esteiro do Río Grande	B2_Vertentes acantiladas de perfil composto	MUXÍA	Costas de Touriñán e Fisterra
15	Merexo	Merexo	B4_Paisaxes aplanadas mixtas		
16	Muxía	Muxía	C2_Complexos sedimentarios adosados		
17	Lourido	Area de Lourido	B1_Vertentes de pendente moderada		
18	Nemiña	Nemiña	D1_Paisaxes de esteiro	CEE	
19	Lires	Ría de Lires	C1_Costa dos grandes complexos sedimentarios	FISTERRA	Seo de Corcubión
20	Castrexe	Praia do Rostro			
21	O Castro de Duio	Praia da Langosteira			
22	A Insua	Fisterra	B1_Vertentes de pendente moderada		
23	Fisterra				
24	Conxunto de Sardiñeiro	Praia do Sardiñeiro		CEE	
25	Estorde	Praia de Estorbe		FISTERRA	
26	Corcubión	Corcubión	D1_Paisaxes de esteiro	CEE	
27	Cee	Cee			
28	Fadibón	Brens	B2_Vertentes acantiladas de perfil composto		
29	A Igrexa	A Ameixenda	B1_Vertentes de pendente moderada	DUMBRÍA	
30	Gures	Gures	B2_Vertentes acantiladas de perfil composto	CARNOTA	Costa do Pindo a Monte Louro
31	O Ézaro-Finsín	Ézaro			
32	O Pindo	O Pindo	B4_Paisaxes aplanadas mixtas		
33	Quilmas	Quilmas	C1_Costa dos grandes complexos sedimentarios		
34	Panchés				
35	Caldebarcos	Marismas de Carnota e Caldebarcos	C1_Costa dos grandes complexos sedimentarios		
36	Pedrafigueira				
37	Carnota				
38	Lira-Miñarzo-Portocubelo	Lira	B4_Paisaxes aplanadas mixtas		
39	Lariño	Praia de Lariño	C1_Costa dos grandes complexos sedimentarios		



Bornale.



Rías Baixas



Redondela.



Noia.



Portela.



O Coto.



Serás



Palmeira



A Pobra do Caramiñal.



Porto do Son.



Vigo.



Chapela.



A Igrexa.



O Canelo.



Cangas.



O Carril.



Os Praceres.



Cabo de Cruz - Banda o Río



Bueu.



Portonovo.



A Ramallosa.



Arcade.



Aidán



Castiñeiras.



Santa Uxía de Ribeira.



Escarabote.



O Porto de Meloxo.



Campelo.



Muros.



Marín.



Vilar (Valga).



Vilarinho



Aguiño.



Pontevedra.



Raxó.



A Espiñeira.



Rianxo.



A Ribeira do Freixo.



A Ponte Nafonso.



Montecelo-Loira



A Barquiña.



Abanqueiro.



Catoira.



A Ponte.



Combarro.



San Xoan.



O Grove.



Pontevedra.



Esteiro.



Vilar.



Sanxenxo.



Vilanova de Arousa.



Corrubedo.



Vilagarcía-Vilaxoán



Serás



Portosín.



Moaña.



Arousa.



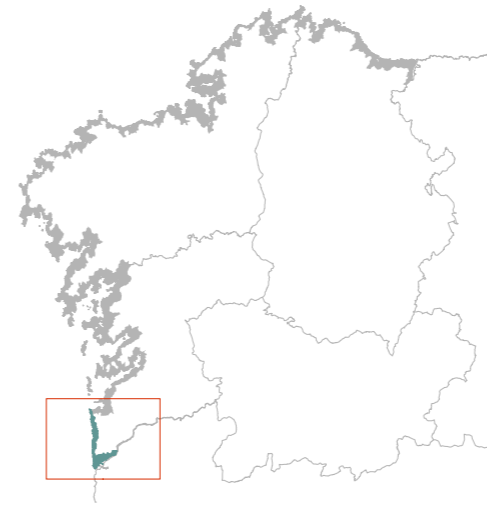
Cambados.



Baiona.

	NUCLEO DE IDENTIDADE DO LITORAL	UNIDADE DE PAISAXE	TIPO DE UNIDADE DE PAISAXE	CONCELLO	SECTOR
01	Muros	Muros	B1_Vertentes de pendente moderada	MUROS	Ría de Muros e Noia
02	Bornalle	Enseada de Bornalle	D1_Paisaxes de esteiro		
03	A Ribeira do Freixo	O Freixo	B1_Vertentes de pendente moderada		
04	A Barquiña -Cruceiro da Barquiña	Costa da Barquiña	D2_Costa baixa de marismas e chairas intermareais	NOIA	
		Costa de Outeiro		OUTES	
05	A Ponte Nafonso	Esteiro do Tambre	D1_Paisaxes de esteiro	NOIA	
06	Noia	Esteiro de Noia			
07	A Igrexa				
08	Portosín	Portosín	B4_Paisaxes aplanados mixtas	PORTO DO SON	
09	Porto do Son	Porto do Son	B2_Vertentes acantiladas de perfil composto		
10	Vilar	A Arnela	B1_Vertentes de pendente moderada		
11	Seráns	Cabo Corrubedo	B4_Paisaxes aplanados mixtas	RIBEIRA	Costas do Son e Corrubedo
12	Corrubedo				
13	Aguíño				Aguíño
14	Castiñeiras	Ribeira	B1_Vertentes de pendente moderada	POBRA DO CARAMIÑAL	
15	Santa Uxía de Ribeira	Palmeira	B4_Paisaxes aplanados mixtas		
16	Palmeira	A Pobra do Caramiñal	B1_Vertentes de pendente moderada		
17	A Pobra do Caramiñal	Escarabote	B4_Paisaxes aplanados mixtas	BOIRO	
18	Escarabote	Enseada de Boiro			
19	Esteiro	Enseada de Rianxo			
20	Cabo de Cruz- Banda o Río	Rianxo	B1_Vertentes de pendente moderada	RIANXO	Ría de Arousa
21	Abanqueiro	Esteiro do Ulla	D1_Paisaxes de esteiro		
22	Rianxo				
23	Vilar	Vilagarcía	B4_Paisaxes aplanados mixtas	VILAGARCÍA DE AROUSA	
24	Catoira	Vilanova	D1_Paisaxes de esteiro	VILANOVA DE AROUSA	
25	O Carril	Illa de Arousa e arquipélago de Rúa e Os Guidoiros	B4_Paisaxes aplanados mixtas	A ILLA DE AROUSA	
26	Vilagarcía-vilaxoan	Cambados	D1_Paisaxes de esteiro	CAMBADOS	
27	Vilanova	O Grove	B4_Paisaxes aplanados mixtas	O GROVE	
28	Arousa	Portonovo	C1_Costa dos grandes complexos sedimentarios	SANXENXO	
29	Pedracerrada	Sanxenxo	B1_Vertentes de pendente moderada	POIO	
30	Cambados	Raxó	D1_Paisaxes de esteiro		
31	O Grove	Combarro	B1_Vertentes de pendente moderada		
32	O Porto de Meloxo	Campelo	D1_Paisaxes de esteiro	PONTEVEDRA	Ría de Pontevedra
33	Portonovo	Esteiro do Lérez	D2_Costa baixa de marismas e chairas intermareais		
34	Sanxenxo	Loiurizán	B1_Vertentes de pendente moderada	MARÍN	
35	Raxó	Marín		BUEU	
36	Combarro	Loira		CANGAS	
37	Campelo	Enseada de Bueu			
38	Pontevedra	Costa de Sartaxéns			
39	Os Praceres	Porto de Aldán	D1_Paisaxes de esteiro	RÍA DE ALDÁN E COSTA DA VELA	
40	Marín	Porto de Aldán	D1_Paisaxes de esteiro		
41	Montecelo-Loira				
42	Bueu	Cangas	B4_Paisaxes aplanados mixtas	MOAÑA	
43	A Espiñeira	Moaña	B1_Vertentes de pendente moderada		
44	Aldán	Esteiro do Verdugo	D1_Paisaxes de esteiro		PONTEVEDRA
45	Vilariño	Esteiro de Redondela		SOUTOMAIOR	
46	Cangas				
47	Moaña	Chapela	B1_Vertentes de pendente moderada	REDONDELA	
48	A Ponte	Vigo			
49	Arcade				
50	O Coto	Praia América	C1_Costa dos grandes complexos sedimentarios	NIGRÁN	
51	Redondela	Esteiro da Ramallosa	D1_Paisaxes de esteiro		
52	Portela	Baiona	B2_Vertentes acantiladas de perfil composto	BAIONA	
53	Chapela	Baredo	A3_Vertentes acantiladas		
54	Vigo				
55	Alcabre				
56	San Xoan				
57	A Ramallosa				
58	Baiona				
59	O Cancelo				





Costa Sur



Pedornes



Porto



Viladesuso



Vilar



A Guarda



O Cruceiro



Mougás.



A Igrexa.

	NUCLEO DE IDENTIDADE DO LITORAL	UNIDADE DE PAISAXE	TIPO DE UNIDADE DE PAISAXE	CONCELLO	SECTOR
01	Viladesuso-Portosenín	Mougás e Portosenín	B2_Vertentes acantiladas de perfil composto	OIA	Cabo Silleiro-A Guarda
02	Mougás				
03	Pedornes	Oia			
04	Vilar				
05	Oia				
06	A Guarda	A Guarda	B1_Vertentes de pendente moderada	A GUARDA	
07	Porto	Salcidos	D2_Costa baixa de marismas e chairas intermareais	O ROSAL	Baixo Miño
08	O Cruceiro	Tabagón			
09	A Igrexa	Porto de Goián			

PLAN DE ORDENACIÓN DO LITORAL



TÍTULO VII

ANEXO III Praias



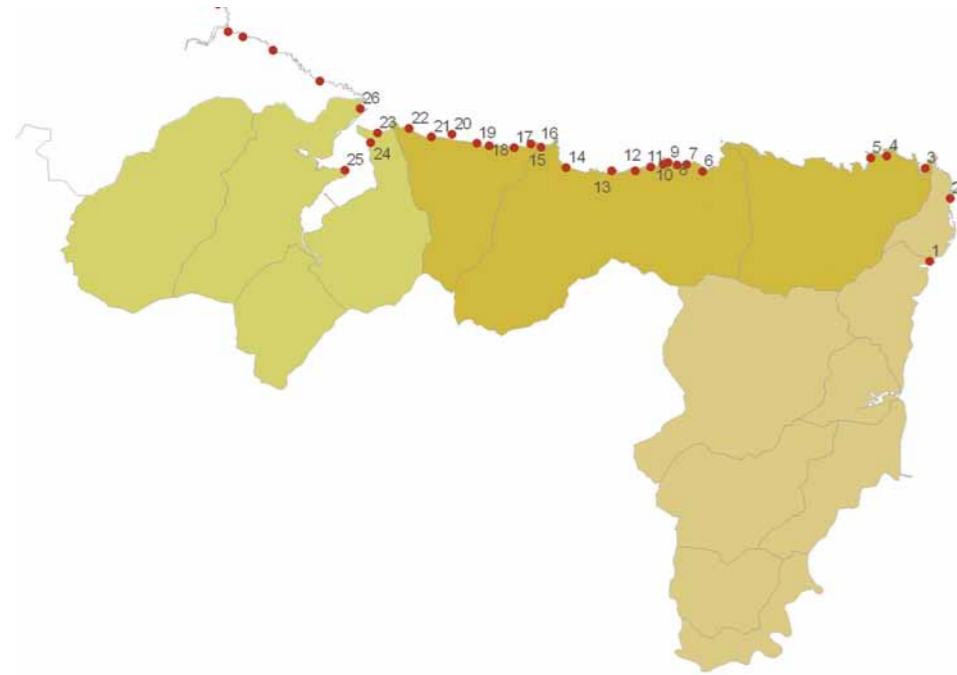
1.	MARIÑA LUCENSE	78
2.	RÍAS ALTAS	82
3.	GOLFO ÁRTABRO.....	86
4.	ARCO BERGANTIÑÁN	90
5.	COSTA DA MORTE	92
6.	RÍAS BAIXAS	96
7.	COSTA SUR	110



*Praia de Doniños,
Costa Norte de Ferrol.*



Mariña Lucense

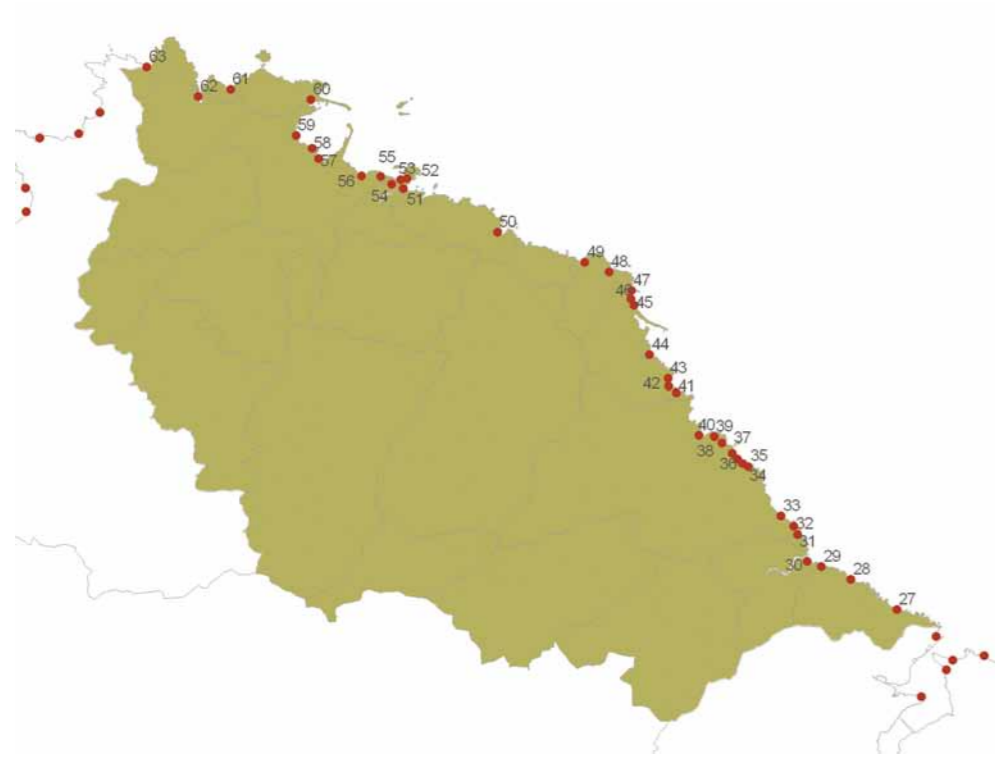


	TOPONIMIA PRAIAS	CATEGORÍA	UNIDADE DE PAISAXE	TIPOLOXÍA UNIDADE DE PAISAXE	CONC.	SECTOR			
1	Os Bloques	Periurbana	Ribadeo	A4_Meso cantís. Cantís con parede de forte inclinación		Ría de Ribadeo			
2	O Cargadeiro	Rural	Costa de Rinlo						
3	Rochas Blancas		As Catedrais	B3_Frontes acantiladas de teito plano	Ribadeo	Mariña Oriental			
4	Gabieira								
5	Areosa								
6	Cegoña								
7	Xuncos								
8	Marbadás								
9	Os Castros								
10	Seborello								
11	Cadramón								
12	Esteiro								
13	As Catedrais o Carricelas								
14	San Miguel de Reinante o Arealonga de Reinante						Periurbana	Costa de Benquerencia	Barreiros
15	A Pasada								
16	Lóngara								
17	San Pedro								
18	Area da Balea								
19	Benquerencia								
20	Pena de Salsa o Fontanela								
21	Remior								
22	San Bartolo								
23	San Cosme - Altar	Rural	Esteiro do Masma	D1_Paisaxes de esteiro	Barreiros	Ría de Foz			
24	Angueira								
25	Os Fondos o Fondás								
26	A Rapadoira	Urbana			Foz				



AIII.02

Praia de San Miguel de Reinante ou Arealonga de Reinante.



AIII.04

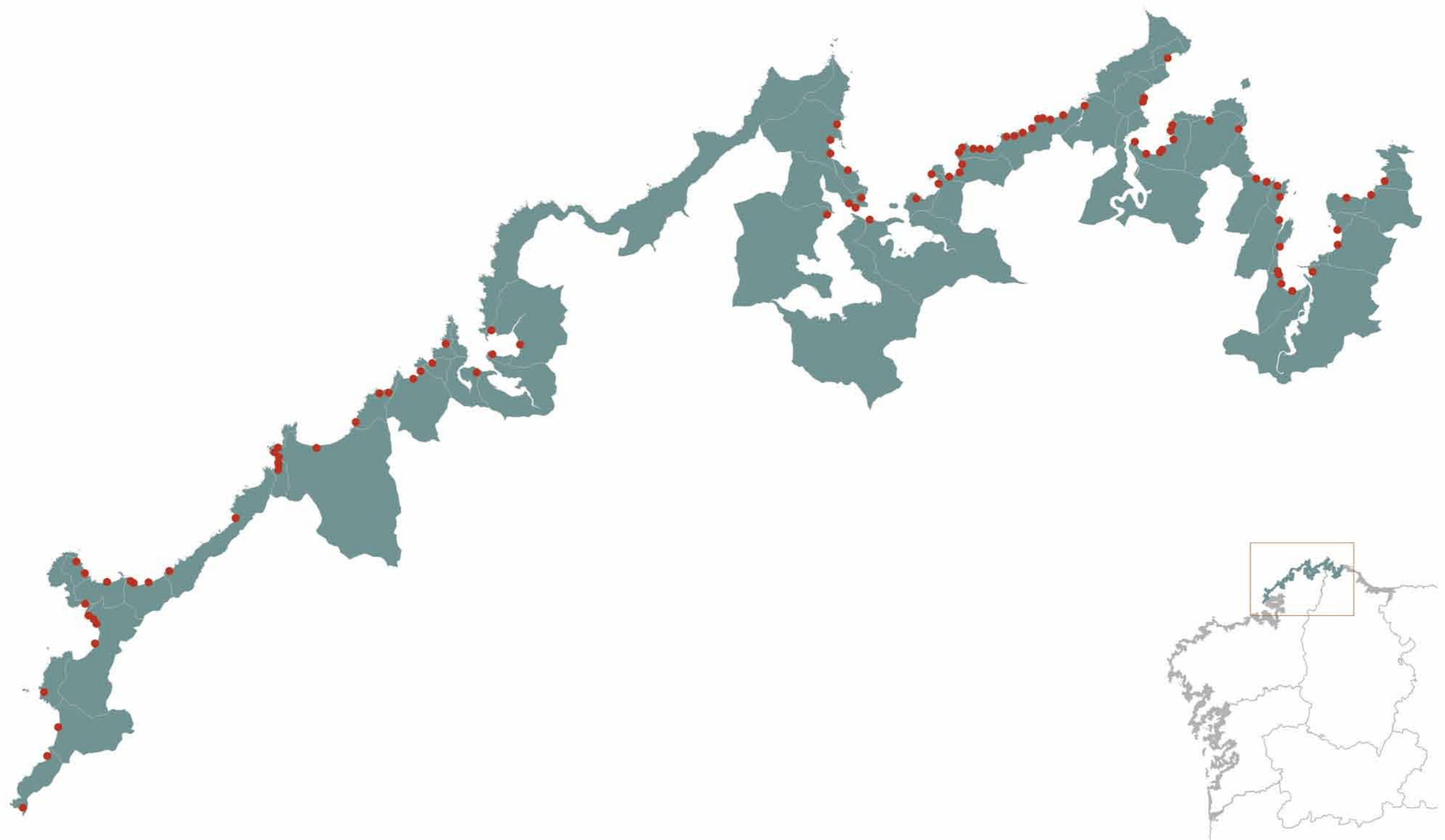
Praia da Marosa.



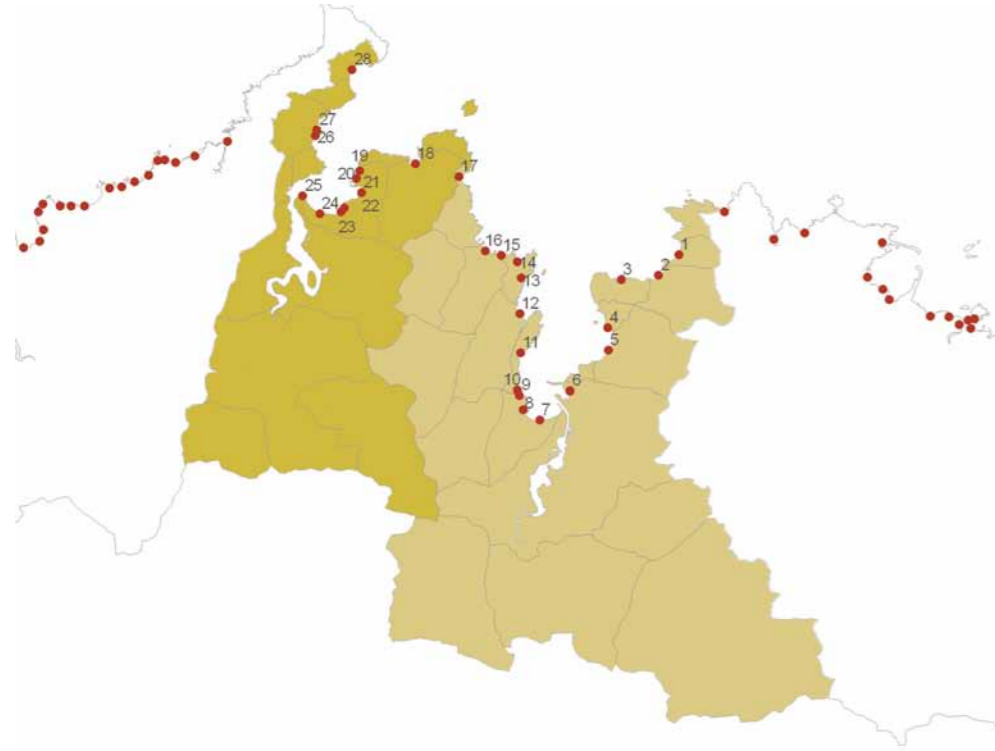
AIII.03

Praia dos Alemáns - Area Brava.

	TOPONIMIA PRAIAS	CATEGORÍA	UNIDADE DE PAISAXE	TIPOLOXÍA UNIDADE DE PAISAXE	CONC.	SECTOR
27	Llas	Periurbana	Costa de San Martiño	B3_Frontes acantiladas de teito plano	Foz	Mariña Occidental
28	Paizás			D1_Paisaxes de esteiro		
29	Sarrido		Costa de Cangas	B3_Frontes acantiladas de teito plano		
30	Pampillosa					
31	Orizeira					
32	Das Ínsuas					
33	Arealonga					
34	Nois					
35	As Galiñas					
36	Area da Fame					
37	Dos Xuncos					
38	Orxal					
39	Gralleira					
40	San Pedro					
41	Os Alemáns - Area Brava	Burela			B2_Vertentes acantiladas de perfil composto	Burela
42	Areoura					
43	Os Cantiños					
44	Perdouro					
45	Pena de Oural					
46	Portelo	Urbana	Cabo Burela	B1_Vertentes de pendente moderada		
47	Cabaliño					
48	Reliño	Periurbana	Costa de San Cibrao	B4_Paisaxes aplanadas mixtas		
49	A Marosa	Periurbana				
50	Rueta	Rural				
51	Caosa	Urbana			Ría de Lieiro	D1_Paisaxes de esteiro
52	Cubelas					
53	O Torno	Periurbana			Enseada de Lago	Cervo
54	San Cibrao					
55	Area Pequena					
56	Limosa					
57	Paraños	Costa de Morás			A2_Grandes cantís convexos	Xove
58	Corbeiro					
59	Lago					
60	Morás	Rural			Enseada de Portocelo	D1_Paisaxes de esteiro
61	Sucastro					
62	Portocelo	Natural	Vilachá	A4_Meso cantís. Cantís con parede de forte inclinación		
63	Coído					



Rías Altas

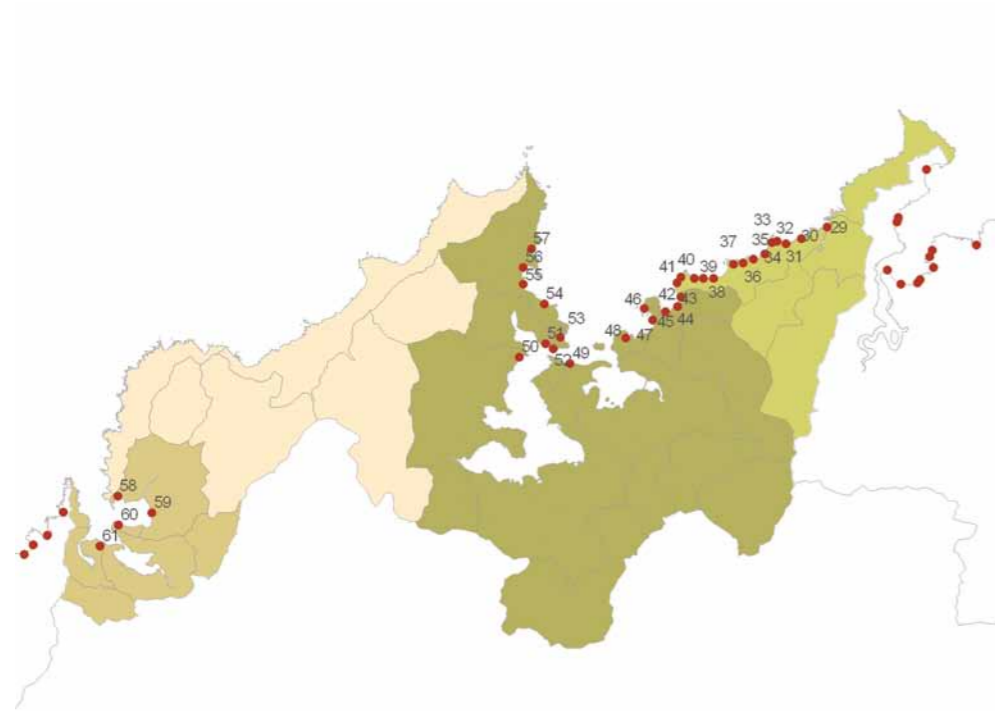


AIII.06
Praia de Area.



AIII.05
Praia de Pena Furada.

	TOPONIMIA PRAIAS	CATEGORÍA	UNIDADE DE PAISAXE	TIPOLOXÍA UNIDADE DE PAISAXE	CONC.	SECTOR
1	Muiñelos	Natural	Enseadas de Meitón e Muiñelo	B1_Vertentes de pendente moderada	Xove	Ría de Viveiro
2	Esteiro	Rural	Enseada do Esteiro	C1_Costa dos grandes complexos sedimentarios		
3	Portonovo	Natural	Monte Faro	A2_Grandes cantís convexos		
4	O Penal	Periurbana	Faro	B1_Vertentes de pendente moderada	Viveiro	
5	Area		Area	C1_Costa dos grandes complexos sedimentarios		
6	Celeiro	Urbana	Esteiro do Landro	D1_Paisaxes de esteiro		
7	Covas	Periurbana	Covas	C1_Costa dos grandes complexos sedimentarios		
8	Falla					
9	Sacido					
10	Roo	Rural	Cantís do Cargadoiro	A4_Meso cantís. Cantís con parede de forte inclinación		
11	San Xoán	Natural				
12	Abrela	Rural	Abrela	C1_Costa dos grandes complexos sedimentarios		
13	Dos Monxés	Natural	Cantís do Facho	A4_Meso cantís. Cantís con parede de forte inclinación	O Vicedo	
14	Pereira					
15	Os Fardos					
16	San Román o Area Grande	Rural	Area Grande de San Román	C1_Costa dos grandes complexos sedimentarios		
17	Toxido	Natural	Costa da Ventosa	A4_Meso cantís. Cantís con parede de forte inclinación		
18	Xilloi	Periurbana	Xilloi	C1_Costa dos grandes complexos sedimentarios		
19	Caolín					
20	Vicedo Vello	Rural	O Vicedo	B1_Vertentes de pendente moderada		
21	Fomento	Urbana				
22	Moledos	Rural				
23	Os Castelos					
24	Arealonga					
25	Pena Furada	Natural				
26	O Castro	Rural	Punta do Castro		Mañón	
27	Vilela					
28	Bares		Bares	C2_Complexos sedimentarios remontantes		



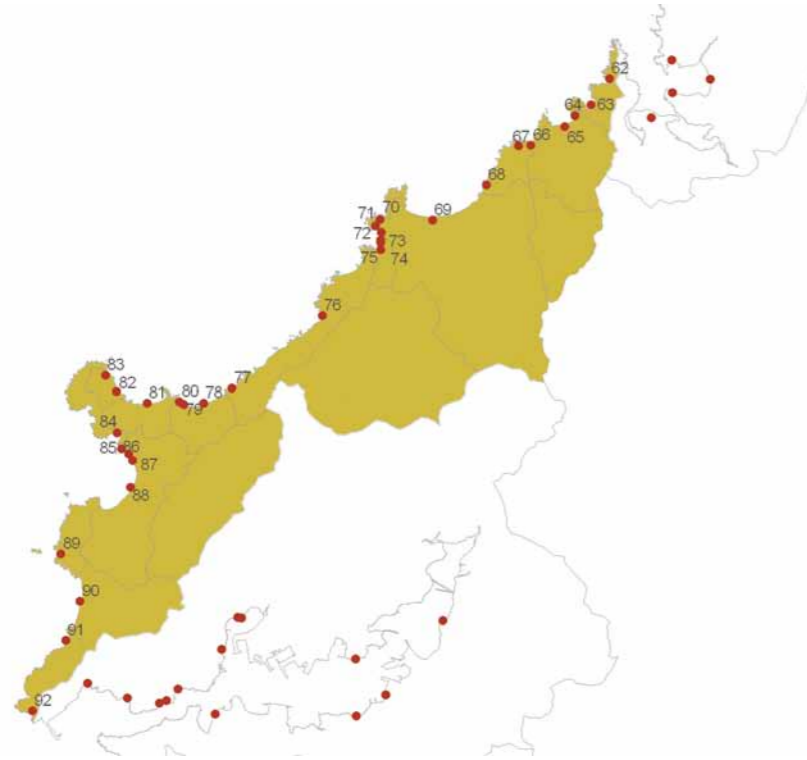
Praia de Mazorgán o Bimbeiro.



AIII.08

Praia de Ladrado - Morouzos - Cabalar.

	TOPONIMIA PRAIAS	CATEGORÍA	UNIDADE DE PAISAXE	TIPOLOXÍA UNIDADE DE PAISAXE	CONC.	SECTOR
29	Esteiro	Rural	O Esteiro	D1_Paisaxes de esteiro	Mañón - Ortigueira	Costa de Bares e Picón
30	San Antonio o Lousido	Natural	Costa de Picón	A4_Meso cantís. Cantís con parede de forte inclinación	Ortigueira	
31	do Picón	Rural				
32	Furnas	Natural				
33	Portonoval					
34	Coitelo					
35	Basta					
36	Fábrega					
37	Furada					
38	Sarridal - Carro					
39	Vilalba					
40	Guión					
41	Os Ourizos					
42	Bandeixa					
43	Mazorgán o Bimbeiro	Periurbana	Mazorgán	B1_Vertentes de pendente moderada	Ría de Ortigueira	
44	Arxúa	Rural				
45	San Antonio	Urbana				
46	Orbeiro Santa Cristina	Periurbana	Espasante	C1_Costa dos grandes complexos sedimentarios		
47	A Concha - Espasante	Urbana				
48	Vidueiro	Natural	Cantís do Picoto	A3_Vertentes acantiladas		
49	Ladrado - Morouzos - Cabalar	Periurbana	Ría de Ladrado	D1_Paisaxes de esteiro		Cariño
50	Sismundi		Esteiro do Río Maior			
51	Figueiras	Rural	Esteiro de Sismundi	B1_Vertentes de pendente moderada		
52	A Postiña	Periurbana				
53	dos Fornos		Punta do Frade			
54	Area das Vacas		Monte Mazanteo	A3_Vertentes acantiladas		
55	Basteira	Urbana	Cariño	C1_Costa dos grandes complexos sedimentarios		
56	Concha					
57	Peiral					
58	Area Longa	Periurbana	Cedeira	D1_Paisaxes de esteiro	Cedeira	
59	Cedeira - Madalena - San Isidro					
60	Area de Miña Señora	Natural	Monte da Croa	A3_Vertentes acantiladas	Valdoviño	
61	Vilarrube	Rural	Vilarrube Oeste	D1_Paisaxes de esteiro		

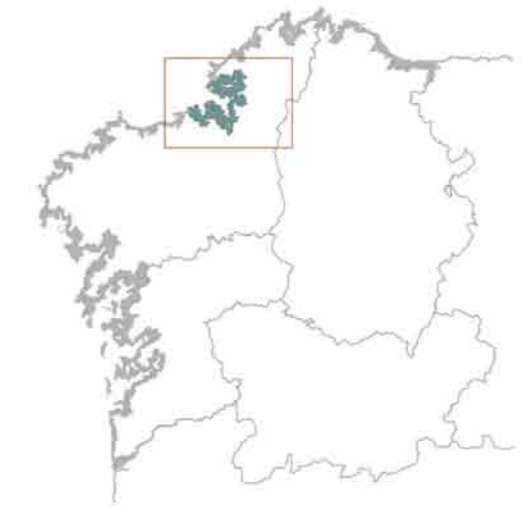


AIII.10 Praia de Vilar - Lacha.

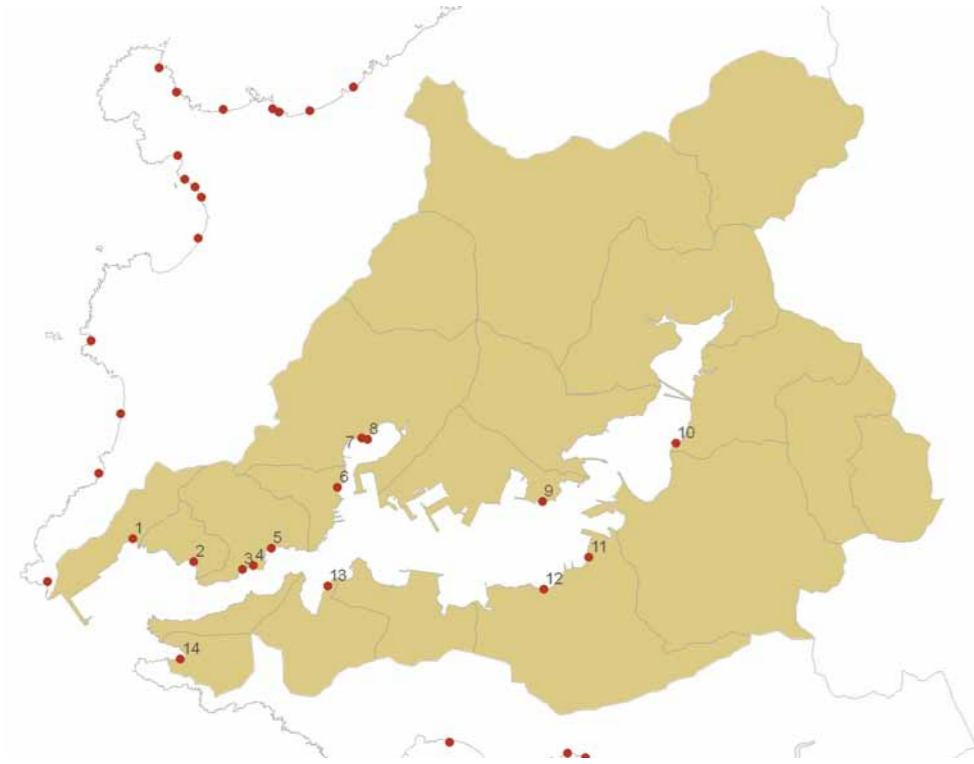


AIII.09 Praia de Frouxeira.

	TOPONIMIA PRAIAS	CATEGORÍA	UNIDADE DE PAISAXE	TIPOLOXÍA UNIDADE DE PAISAXE	CONC.	SECTOR
62	O Graxal	Rural	Punta Chirlateira Oeste	A4_Meso cantís. Cantís con parede de forte inclinación	Valdoviño	Costa Norte de Ferrol
63	Baleo	Periurbana	Baleo	B1_Vertentes de pendente moderada		
64	Carrizo	Rural	Pantín	C1_Costa dos grandes complexos sedimentarios		
65	Rodo o Pantín					
66	Rosella	Natural	Cantís de Prados	A4_Meso cantís. Cantís con parede de forte inclinación		
67	Prados					
68	dos Curas	Periurbana	A Frouxeira	C1_Costa dos grandes complexos sedimentarios		
69	Frouxeira	Periurbana				
70	O Portiño	Rural				
71	Mourella o Porto Novo					
72	Cano Grande	Rural	Ría de Meirás	A1_Mega cantís		
73	do Cortello					
74	Rego	Periurbana	Montes da Lagoa e Campelo	A1_Mega cantís		
75	Meirás					
76	Campelo	Natural	Ponzos	C1_Costa dos grandes complexos sedimentarios	Narón	
77	Casal	Rural				
78	Ponzos					
79	Medote	Rural			Santa Comba	
80	Sartaña					
81	Santa Comba	Periurbana			O Prioiro	A3_Vertentes acantiladas
82	do Porto					
83	Cabaliños	Rural			Cabo Prior	A2_Grandes cantís convexos
84	Penarroiba	Periurbana				
85	Vilar					
86	Lacha	Periurbana				
87	Pareisal					
88	San Xurxo	Urbana			Monte de San Xurxo	A3_Vertentes acantiladas
89	Lombadiz	Rural				
90	Doñinos		Rural	Doniños	C1_Costa dos grandes complexos sedimentarios	
91	Lume Bo					
92	Entrepieiros	Periurbana	Cantís do Pieiro e Monte Ventoso	A2_Grandes cantís convexos	Ferrol	



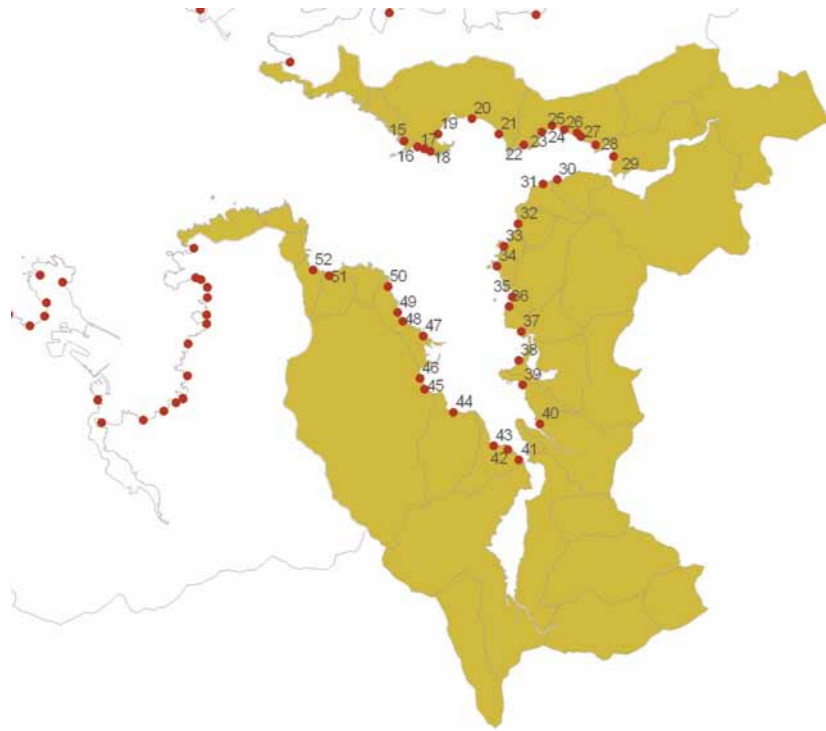
Golfo Ártabro



	TOPONIMIA PRAIAS	CATEGORÍA	UNIDADE DE PAISAXE	TIPOLOXÍA UNIDADE DE PAISAXE	CONCELLO	SECTOR	
1	Cariño	Periurbana	Porto Exterior de Ferrol	A3_Vertentes acantiladas	Ferrol	Ría de Ferrol	
2	San Cristobo	Rural	San Cristovo				
3	As Anclas	Periurbana	Montes de Brión	B1_Vertentes de pendente moderada			
4	Castillo						
5	San Felipe						
6	A Graña	Rural	A Graña-Brión	D1_Paisaxes de esteiro			
7	Os Curas	Periurbana	A Malata				
8	da Xunqueira						
9	Caranza	Urbana	Ferrol	D2_Costa baixa de marismas e chairas intermareais			Neda
10	O Puntal	Rural	Marismas do Bellelle	B1_Vertentes de pendente moderada			Fene
11	O Carril	Periurbana	O Seixo e Maniños				Fene - Mugardos
12	Maniños						Mugardos
13	Bestarruza						
14	Chanteiro			Enseada de Chanteiro			B1_Vertentes de pendente moderada



AIII.11
Praia de Caranza.




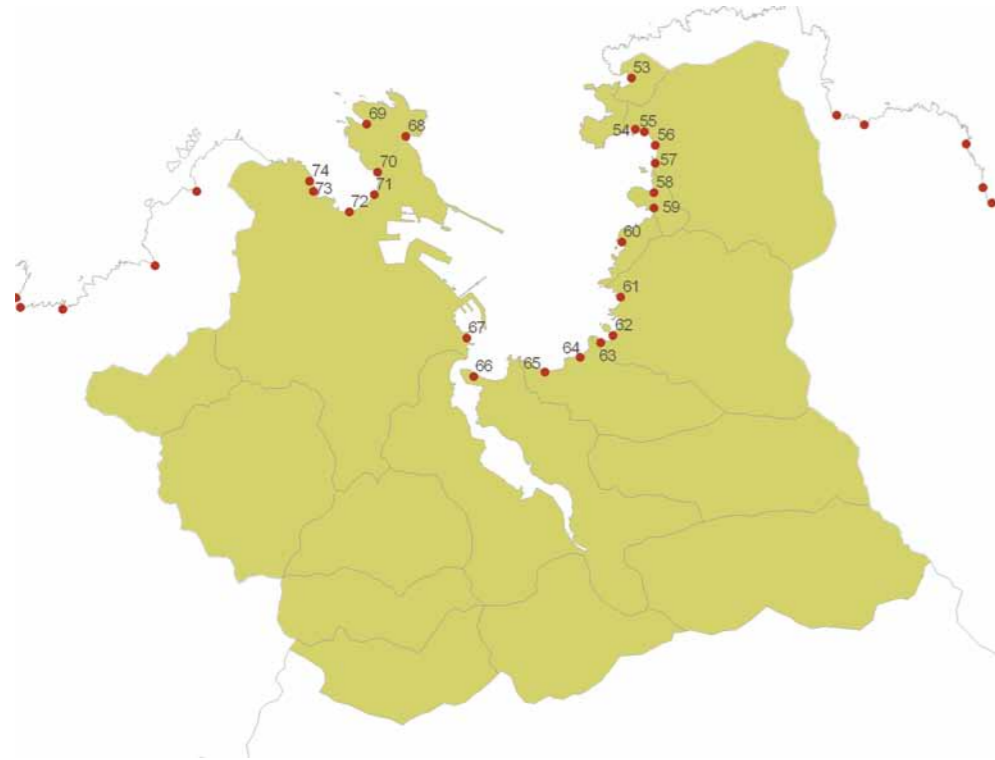
Praia de Sabadelle.



AIII.13

Praia de Delicias - Nova.

TOPONIMIA PRAIAS	CATEGORÍA	UNIDADE DE PAISAXE	TIPOLOXÍA UNIDADE DE PAISAXE	CONCELLO	SECTOR
15 As Mirandas	Periurbana	Cantís das Mirandas	A4_Meso cantís. Cantís con parede de forte inclinación	Ares	Ría de Ares e Betanzos
16 Ribada					
17 As Estacas					
18 Centeás	Urbana	Ares	B1_Vertentes de pendente moderada	Ares - Fene	
19 Ensenada de Ares					
20 da Campa	Periurbana	Costa de Redes	B1_Vertentes de pendente moderada	Fene	
21 Raso					
22 Sabadelle	Rural	Esteiro do Eume	D1_Paisaxes de esteiro	Cabanas	
23 Redes					
24 Río Sandeu	Periurbana	Costa de Redes	B1_Vertentes de pendente moderada	Fene - Cabanas	
25 Coído					
26 Almeiras					
27 Río Castro					
28 Chamoso					
29 das Cabanas a Madalena					
30 Centroña					
31 Sartexes					
32 Ver					
33 Paredes					
34 Ínsua	Periurbana	Costa da Illa Carboeira	A4_Meso cantís. Cantís con parede de forte inclinación	Pontedeume	
35 Andahio - Perbes ou San Pedro					
36 Marín	Rural	Perbes	B1_Vertentes de pendente moderada	Pontedeume . Miño	
37 Lago					
38 Grande de Miño	Periurbana	Marismas do Río Baxoi	D1_Paisaxes de esteiro	Miño	
39 Submiño o Riveira					
40 Alameda	Rural	Marismas do Lambre	D1_Paisaxes de esteiro	Miño - Paderne	
41 Pedrido					
42 Cabana	Periurbana	Moruxo	B1_Vertentes de pendente moderada	Bergondo	
43 Regueiro					
44 Gandarfo	Urbana	Bergondo	C1_Costa dos grandes complexos sedimentarios	Sada	
45 Delicias					
46 Nova	Periurbana	Costa de Carnoedo	B1_Vertentes de pendente moderada	Sada	
47 Morazón					
48 Arnela					
49 Armenteiro					
50 Lourido					
51 San Pedro					
52 Cirro	Periurbana	Praia de San Pedro	B1_Vertentes de pendente moderada	Sada	
		Praia de Cirro			

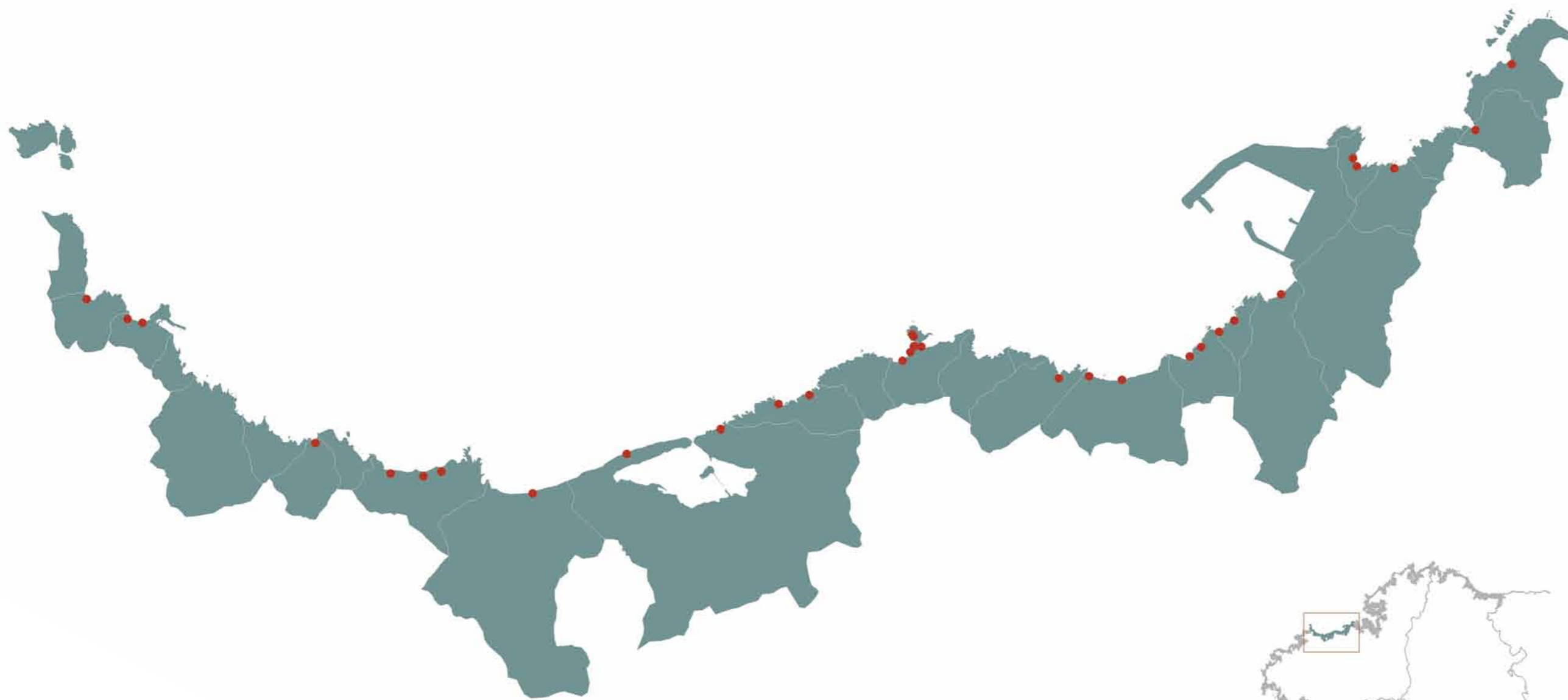


AIII.15
Praia de Mera - Santa Ana.



AIII.14
Praia de Orzán - Riazaor.

	TOPONIMIA PRAIAS	CATEGORÍA	UNIDADE DE PAISAXE	TIPOLOXÍA UNIDADE DE PAISAXE	CONCELLO	SECTOR
53	Canabal	Periurbana	Enseada de Canabal	B1_Vertentes de pendente moderada	Oleiros	Ría da Coruña
54	Espiñeiro		Mera			
55	Patelo	Urbana				
56	Mera		Castro de Cabreira			
57	Santa Ana	Periurbana		B3_Frontes acantiladas de teito plano		
58	Portelo		Costa de Breixo	A4_Meso cantís. Cantís con parede de forte inclinación		
59	Canide	Urbana		Santa Cruz		
60	das Margaritas		Periurbana		B1_Vertentes de pendente moderada	
61	Porto Naval	Esteiro do Mero		D1_Paisaxes de esteiro		
62	Santa Cruz		Urbana		A Coruña	
63	Portonovo					
64	Pequena de Bastiagueiro					
65	Bastiagueiro					
66	Santa Cristina					
67	Oza					
68	San Amaro					
69	As Lapas					
70	O Matadoiro					
71	Orzán					
72	Riazaor					
73	de Lino					
74	A Cetárea					



Arco Bergantiñán

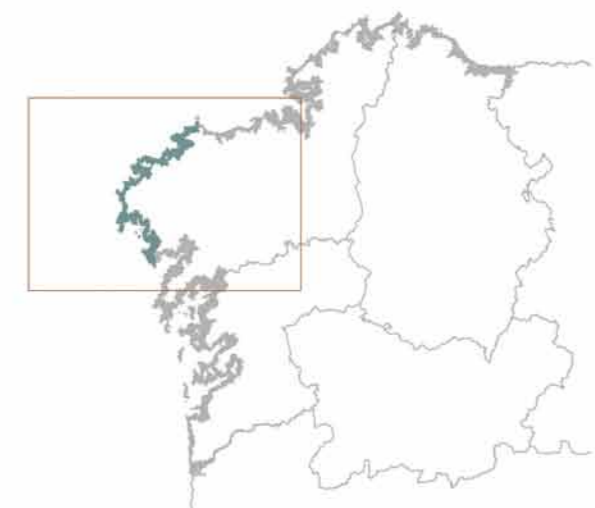
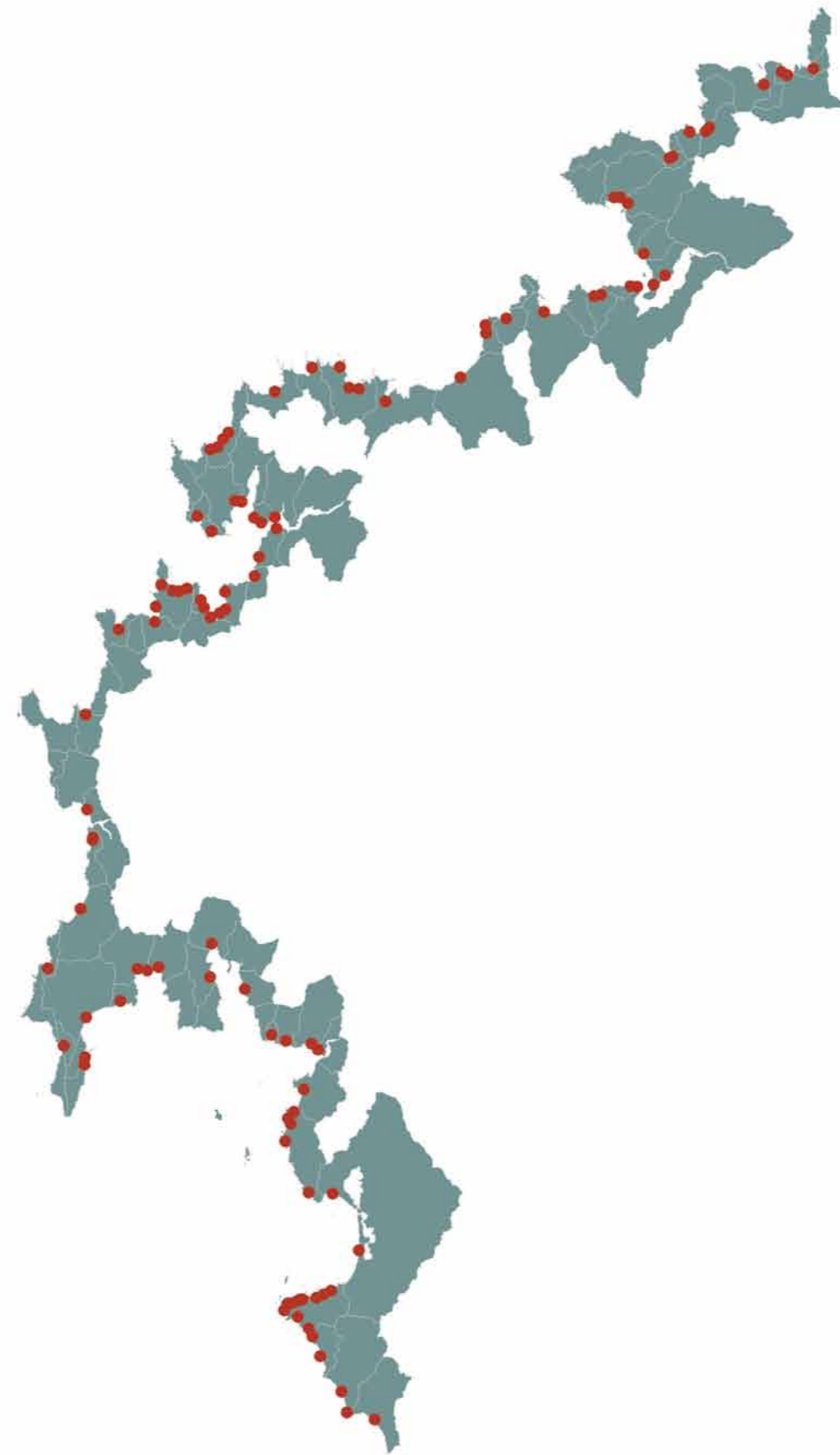


AIII.16
Praia Repitelo.

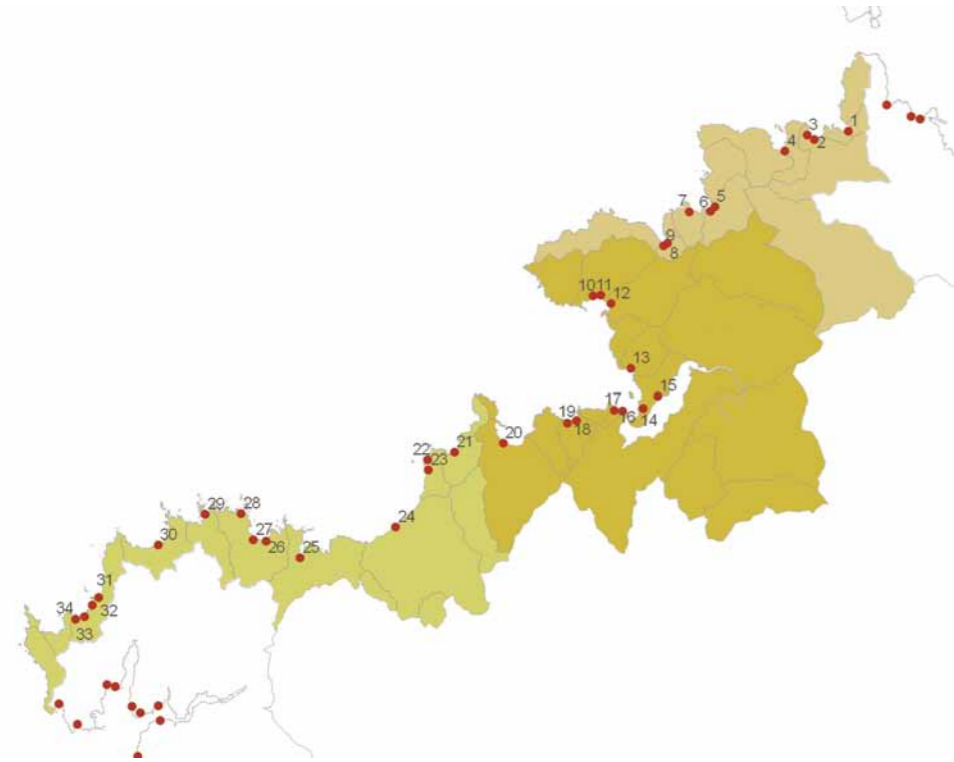


AIII.17
Praia de Torradas.

	TOPONIMIA PRAIAS	CATEGORÍA	UNIDADE DE PAISAXE	TIPOLOXÍA UNIDADE DE PAISAXE	CONCELLO	SECTOR
1	Portiño de San Pedro	Urbana	Costa de San Pedro	A3_Vertentes acantiladas	A Coruña	Costa de Caión
2	Bens	Periurbana	Costa de Bens	B1_Vertentes de pendiente moderada		
3	Matadoiro		Rego de Suevos			
4	Suevos	Rural	Praia de Alba	C1_Costa dos grandes complexos sedimentarios	Arteixo	
5	Area Pequena					
6	Alba - Sabón					
7	Repitelo					
8	A Salsa					
9	da Ucha	Periurbana	Valcovo	B1_Vertentes de pendiente moderada	Laracha	
10	Vaca o Valcobo		Barrañán	C1_Costa dos grandes complexos sedimentarios		
11	Cambouzas - Barrañán					
12	Reiro	Urbana	Caión	B1_Vertentes de pendiente moderada		
13	Porto Chas					
14	A Ribeira	Periurbana	Costa de Leira	C1_Costa dos grandes complexos sedimentarios	Carballo	
15	Arnela Pequena					
16	Arnela Grande	Rural	Baldaio	B3_Frontes acantiladas de teito plano		
17	Carce Vella					
18	A Ría	Periurbana	Costa de Santa Mariña e Os Riás	B1_Vertentes de pendiente moderada	Malpica de Bergantinos	
19	Salseiras o Caracoleiro					
20	Leira	Rural	Cantís de San Miro	B1_Vertentes de pendiente moderada		
21	Arnelas - Montafonte					
22	Pedra do Sal	Periurbana	Malpica de Bergantiños	B3_Frontes acantiladas de teito plano		
23	Baldaio					
24	Razo	Natural	Seaia	B3_Frontes acantiladas de teito plano		
25	Pradeira					
26	Torradas	Rural	Seaia	B3_Frontes acantiladas de teito plano		
27	dos Riás					
28	San Miro	Urbana	Seaia	B3_Frontes acantiladas de teito plano		
29	Maio o de Malpica					
30	Canido	Rural	Seaia	B3_Frontes acantiladas de teito plano		
31	Seaia					



Costa da Morte

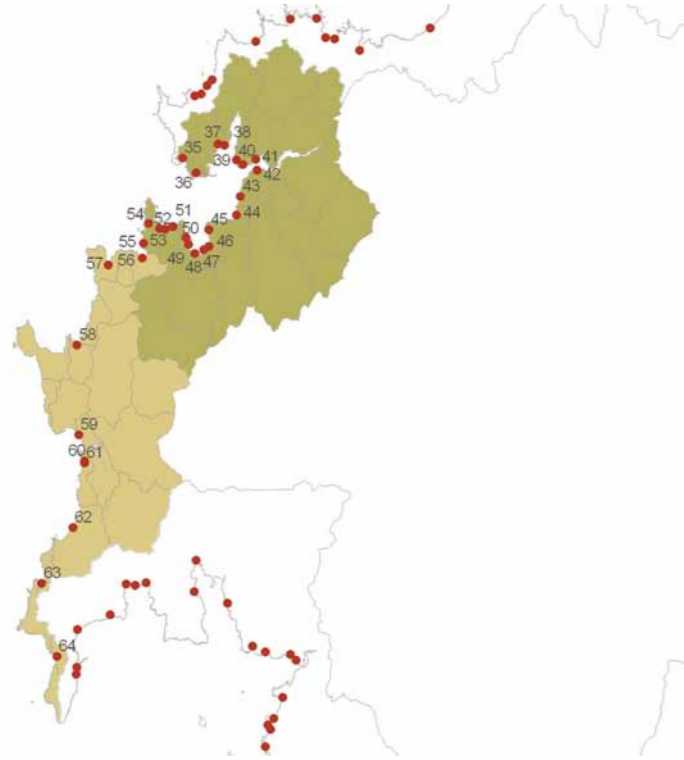


Praia de Dalaris - do Medio o Barra.



Praia de Camelle.

	TOPONIMIA PRAIAS	CATEGORÍA	UNIDADE DE PAISAXE	TIPOLOXÍA UNIDADE DE PAISAXE	CONCELLO	SECTOR			
1	Beo	Rural	Beo	B3_Frontes acantiladas de teito plano	Malpica de Bergantinos	Costa de San Hadrián a Roncudo			
2	Esteiro o Seiruga	Periurbana	Seiruga	C1_Costa dos grandes complexos sedimentarios					
3	Area Pequeno	Rural	Barizo	B1_Vertentes de pendente moderada					
4	Barizo		Enseada de Niñóns						
5	Niñóns		Santa Mariña e Niño do Corvo				A3_Vertentes acantiladas		
6	Morro		Enseada da Barda	B1_Vertentes de pendente moderada					
7	Santa Mariña		Corme						
8	Area Grande da Barda		Brañas de Gondomil						
9	Area Pequena da Barda	Natural	Praia de Balarés	C1_Costa dos grandes complexos sedimentarios			Ponteceso	Ría de Corne e Laxe	
10	Arnela	Urbana							
11	Osmo	Periurbana	Monte Branco	B1_Vertentes de pendente moderada					
12	Ermida	Rural	Monte de Taboído						
13	Balarés	Natural	Enseada de San Pedro e						
14	Dalaris - do Medio o Barra	Rural	Laxe	C1_Costa dos grandes complexos sedimentarios	Cabana de Bergantiños				
15	Cadoleiro			Soesto					C2_Complexos sedimentarios remontantes
16	As Maceiras o Masteiras das Vacas			Cantís do Castrallón e Arnado					A3_Vertentes acantiladas
17	Rebordelo	Rural	Traba	C1_Costa dos grandes complexos sedimentarios	Laxe				
18	San Pedro								
19	San Pedro	Urbana	Camelle	B2_Vertentes acantiladas de perfil composto	Camariñas	Costas de Traba e Vilán			
20	Laxe	Rural	Arou						
21	Soesto	Natural	Santa Mariña						
22	Castrillón	Rural	O Trece	C2_Complexos sedimentarios remontantes					
23	Arnado								
24	Traba	Rural	Reira	B2_Vertentes acantiladas de perfil composto					
25	Camelle								
26	Arou - Braña de Laza								
27	Xan Ferreiro								
28	Lobeiras	Rural	Reira	B2_Vertentes acantiladas de perfil composto					
29	Ensenada de Cabanas								
30	O Trece	Natural							
31	Portela de Reira	Rural	Reira	B2_Vertentes acantiladas de perfil composto					
32	Area Longa de Reira								
33	Balea								
34	Pedrosa								

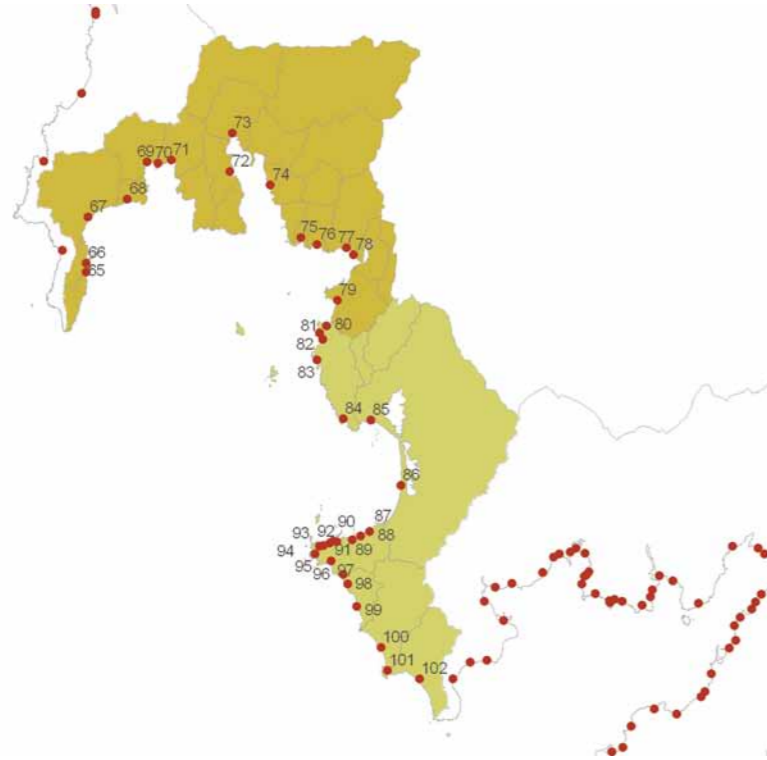


AIII.20
Praia de Lago.



AIII.21
Praia de Area Pequena - Area Grande.

	TOPONIMIA PRAIAS	CATEGORÍA	UNIDADE DE PAISAXE	TIPOLOXÍA UNIDADE DE PAISAXE	CONCELLO	SECTOR
35	Lago do Norte	Rural	Praia de Lago	C1_Costa dos grandes complexos sedimentarios	Camariñas	Ría de Camariñas
36	Portocelo		Portocelo	A3_Vertentes acantiladas		
37	Area da Vila	Periurbana	Camariñas	B4_Paisaxes aplanadas mixtas		
38	Lingude					
39	Sandría	Rural	Monte da Ínsua	B1_Vertentes de pendente moderada	Muxia	
40	Mozobordón		Leis de Nemancos			
41	Areia		Praia do Lago	C2_Complexos sedimentarios remontantes		
42	Area Grande					
43	Barreira					
44	Lago	Periurbana	Merexo	B2_Vertentes acantiladas de perfil composto	Muxia	
45	Ribeira	Rural	Enseada de Merexo	C1_Costa dos grandes complexos sedimentarios		
46	Arias o Area do Coto das Raias		Costa de Chorente	B1_Vertentes de pendente moderada		
47	dos Muiños o Area Maior		Muxia	Muxia		B4_Paisaxes aplanadas mixtas
48	Loureiros o Vilaverde					
49	Barreiros	Urbana	do Neto	C2_Complexos sedimentarios remontantes		
50	Fornelos					
51	Espineiro o Espiñeirido da Cruz	Rural	Area de Lourido	A2_Grandes cantís convexos	Costas de Touriñán e Fisterra	
52	Muxía		Monte Buitra e Cachelmo	A3_Vertentes acantiladas		
53	do Neto		Moreira	C2_Complexos sedimentarios remontantes		
54	Lourido	Natural	Seo de Nemiña	A2_Grandes cantís convexos		
55	Arnela		Cantís da Canosa e			
56	Moreira	Rural	Praia do Rostro	C1_Costa dos grandes complexos sedimentarios	Fisterra	
57	Nemiña		Praia de Arnela	C2_Complexos sedimentarios		
58	Area Pequena		Praia do Mar de Fóra			
59	Area Grande					
60	do Rastro					
61	Arnela					
62	Mar de Fóra					



AIII.23

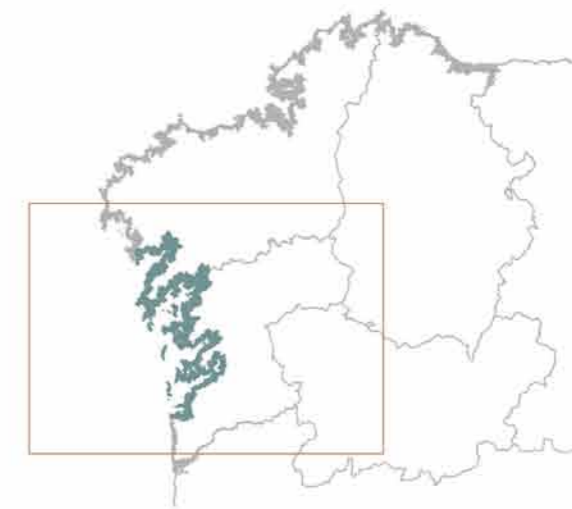
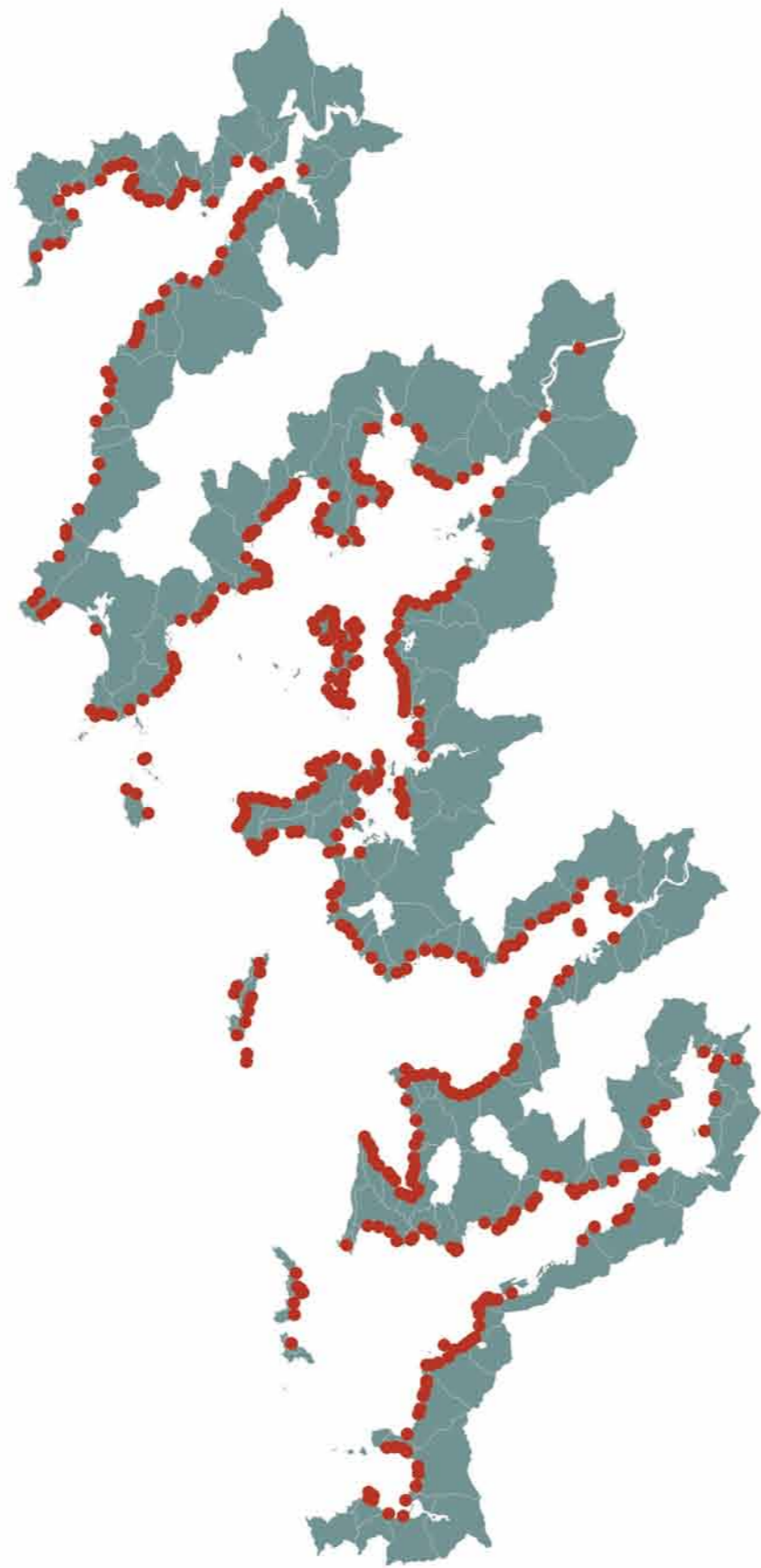
Praia de Carnota.



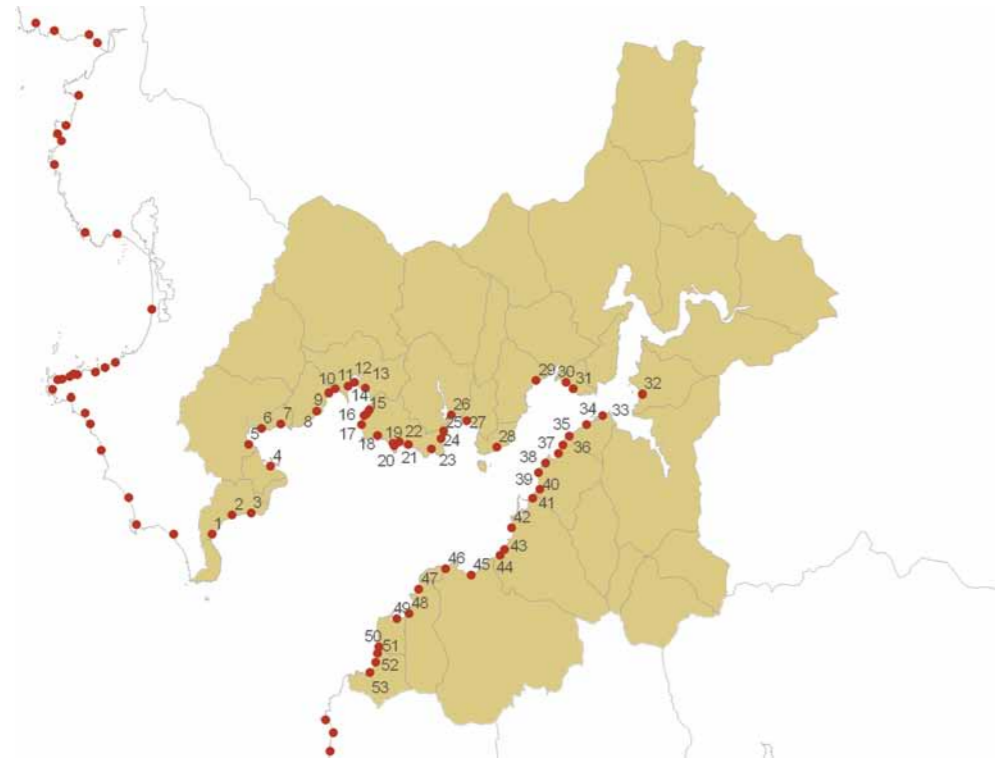
AIII.22

Praia de San Pedro.

	TOPONIMIA PRAIAS	CATEGORÍA	UNIDADE DE PAISAXE	TIPOLOXÍA UNIDADE DE PAISAXE	CONCELLO	SECTOR	
65	Corveiro	Periurbana	Fisterra	B1_Vertentes de pendente moderada	Fisterra	Seo de Corcubión	
66	Ribeira	Urbana		C1_Costa dos grandes complexos sedimentarios			
67	Langosteira	Periurbana	Praia da Langosteira	A3_Vertentes acantiladas			Fisterra - Cee
68	Talón	Rural	Monte da Serra	B1_Vertentes de pendente moderada			Corcubion
69	Sardiñeiro	Urbana	Praia do Sardiñeiro				
70	Restrelo	Rural	Praia de Estorbe	D1_Paisaxes de esteiro			Cee
71	Estorde	Periurbana					
72	Quenxe	Urbana	Cee	B2_Vertentes acantiladas de perfil composto			Dumbria
73	Cee	Urbana	Cee				
74	das Leiriñas	Rural	A Ameixenda	B1_Vertentes de pendente moderada			Carnota
75	Canelinas	Periurbana	Baleeira de Caneliñas				
76	Gures	Rural	Gures	B2_Vertentes acantiladas de perfil composto	Carnota		
77	Pequena de Ézaro	Urbana	Ézaro				
78	Maior de Ézaro		O Pindo	B4_Paisaxes aplanadas mixtas	Carnota		
79	San Pedro	Periurbana	Quilmas				
80	Quilmas	Rural	Marismas de Carnota e Caldebarcos	C1_Costa dos grandes complexos sedimentarios	Carnota	Costa do Pindo a Monte Louro	
81	Pedrullo						
82	Corna Becerra						
83	Carballiños						
84	da Illa Corveira	Periurbana	Lira	B4_Paisaxes aplanadas mixtas			
85	Caldebarcos - San Mamede						
86	Carnota	Urbana	Lira	B2_Vertentes acantiladas de perfil composto			
87	Cons						
88	Cancelo	Periurbana	Lira	B2_Vertentes acantiladas de perfil composto			
89	Mar de Lira						
90	Portocubelo	Rural	Susíños, Suresca e Seda	C1_Costa dos grandes complexos sedimentarios			
91	Tras da Punta						
92	Porto Ancho	Periurbana	Lira	C1_Costa dos grandes complexos sedimentarios			
93	Gavota						
94	Porto da Barca	Rural	Susíños, Suresca e Seda	C1_Costa dos grandes complexos sedimentarios			
95	Porto Balea						
96	Simprón	Periurbana	Lira	C1_Costa dos grandes complexos sedimentarios			
97	Ardeleiros						
98	Susíños o Susinos	Rural	Susíños, Suresca e Seda	C1_Costa dos grandes complexos sedimentarios			
99	Area						
100	Lariño	Periurbana	Praia de Lariño	Carnota - Muros			
101	Ancoradoiro	Rural	Lagoa de Louro		Muros		
102	Louro	Rural	Lagoa de Louro				

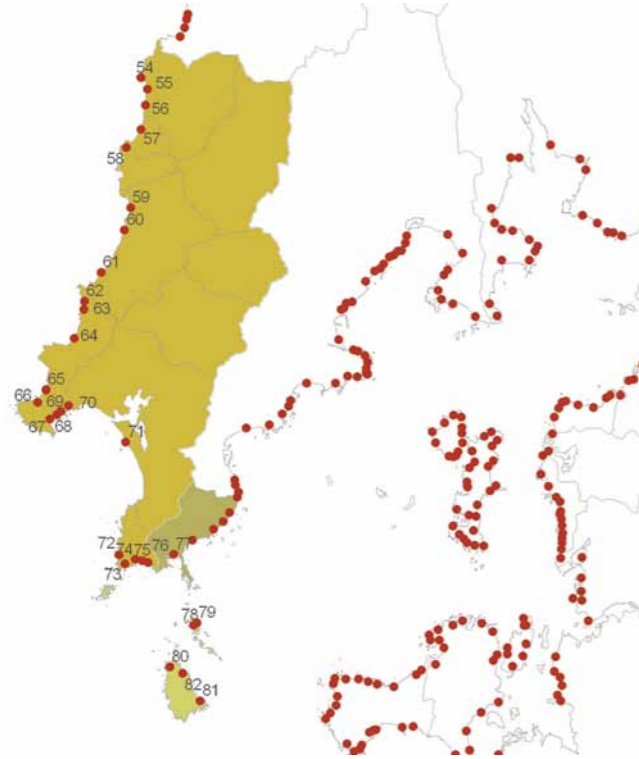


Rías Baixas



AIII.24
Praia de Agueira.


	TOPONIMIA PRAIAS	CATEGORÍA	UNIDADE DE PAISAXE	TIPOLOXÍA UNIDADE DE PAISAXE	CONCELLO	SECTOR
1	Fongareiro	Periurbana	Enseada de San Francisco	B1_Vertentes de pendiente moderada	Muros	Ría de Muros e Noia
2	San Francisco	Urbana				
3	Bouga	Periurbana				
4	do Castelo	Urbana	Muros			
5	A Virxe	Periurbana	Esteiro de Serres	D1_Paisaxes de esteiro		
6	Anido		Boavista	B1_Vertentes de pendiente moderada		
7	Laxeiras		O Salto	A3_Vertentes acantiladas		
8	do Salto	Rural	Enseada de Bornalle	D1_Paisaxes de esteiro		
9	Area Triga	Periurbana				
10	Abelleira o Ventín	Rural				
11	Liñares					
12	Bornalle					
13	Aldosén					
14	Arruxo					
15	Salgueiros					
16	Cirqueiros					
17	A Groseira	Periurbana	Costa de Tal	B4_Paisaxes aplanadas mixtas		
18	Coído					
19	Area do Medio					
20	Porto de Cabanas					
21	Cabanas	Rural	Esteiro	D1_Paisaxes de esteiro		
22	Raimundo					
23	Fontenla					
24	Somorto	Periurbana	Enseada de Esteiro	B1_Vertentes de pendiente moderada		
25	Agrocobo					
26	Esteiro	Rural	Punta Carreiro e Illa Quiebra	A3_Vertentes acantiladas		
27	Prameán					
28	Arnela o Cambrona	Periurbana	O Freixo	B1_Vertentes de pendiente moderada		
29	Siavo					
30	Mallante o Broña	Rural	Picouto	D2_Costa baixa de marismas e chairas intermareais		
31	Bitareira					
32	Barquiña	Periurbana	Costa da Barquiña	B2_Vertentes acantiladas de perfil composto		
33	Testal					
34	Xurxosiños	Periurbana	Punta Batuda	B4_Paisaxes aplanadas mixtas		
35	Mexilloeira					
36	Boa Pequena	Rural				
37	Boa Grande					
38	Cabalo Baixo	Periurbana	Portosín	C1_Costa dos grandes complexos sedimentarios		
39	Telleira					
40	Hornanda	Periurbana				
41	da Gafa					
42	Coira	Urbana	Praia de Agueira	B4_Paisaxes aplanadas mixtas		
43	Langaño					
44	Pozo	Periurbana	Praia de Caveiro	B2_Vertentes acantiladas de perfil composto		
45	Agueira					
46	Poza	Urbana	Porto do Son	B2_Vertentes acantiladas de perfil composto		
47	Cabeiro					
48	Subglesia	Rural	A Arnela	B1_Vertentes de pendiente moderada		
49	do Son					
50	Fonforrón	Periurbana	A Arnela	B1_Vertentes de pendiente moderada		
51	Martiña					
52	Preguntoiro					
53	Arnela					



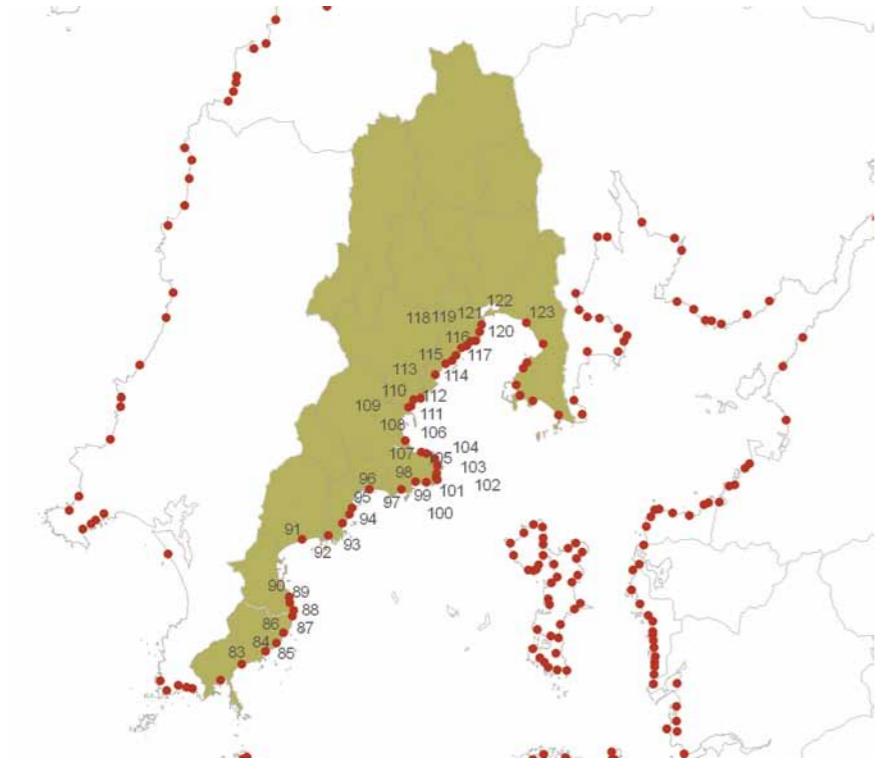
	TOPONIMIA PRAIAS	CATEGORÍA	UNIDADE DE PAISAXE	TIPOLOXÍA UNIDADE DE PAISAXE	CONCELLO	SECTOR			
54	Castro de Baroña	Rural	Baroña	B4_Paisaxes aplanadas mixtas	Porto do Son	Costas do Son e Corrubedo			
55	Area Longa								
56	Río Maior								
57	Seiras		Praia das Seiras	C1_Costa dos grandes complexos sedimentarios					
58	Nadelas		Furna da Laxe	B1_Vertentes de pendente moderada					
59	Río Sieira		Lagoas de Xuño e Muro	C1_Costa dos grandes complexos sedimentarios					
60	As Furnas o Xuño								
61	Basoñas								
62	Seráns								
63	Suasbrañas		Urbana	Cabo Corrubedo			B4_Paisaxes aplanadas mixtas	Porto do Son - Ribeira	
64	Espiñeirido o Recaveira								
65	Portiños o Balieiros								
66	Furna de Balieiros								
67	O Prado								
68	Ribeira								
69	Ribeiriña								
70	As Furnas	Periurbana							
71	Corrubedo (Ladeira - Pozas do Carregal - Lagoa - Angueira)	Natural			Dunas e marismas de Corrubedo	C1_Costa dos grandes complexos sedimentarios			Ribeira
72	Area Basta	Rural			Punta do Couso	B4_Paisaxes aplanadas mixtas			
73	do Couso	Periurbana							
74	Peñisqueira	Rural							
75	Celeirans	Urbana							
76	Rego das Cargas	Periurbana	Aguiño	Arquipélago de Sálvora, Vionta e Sagres	Ría de Arousa				
77	Aguiño o Tasca	Natural							
78	Vionta Oeste								
79	Vionta Este								
80	dos Lagos	Natural			Illas Atlánticas Exteriores				
81	do Castillo								
82	dos Bois								



Praia do Prado.

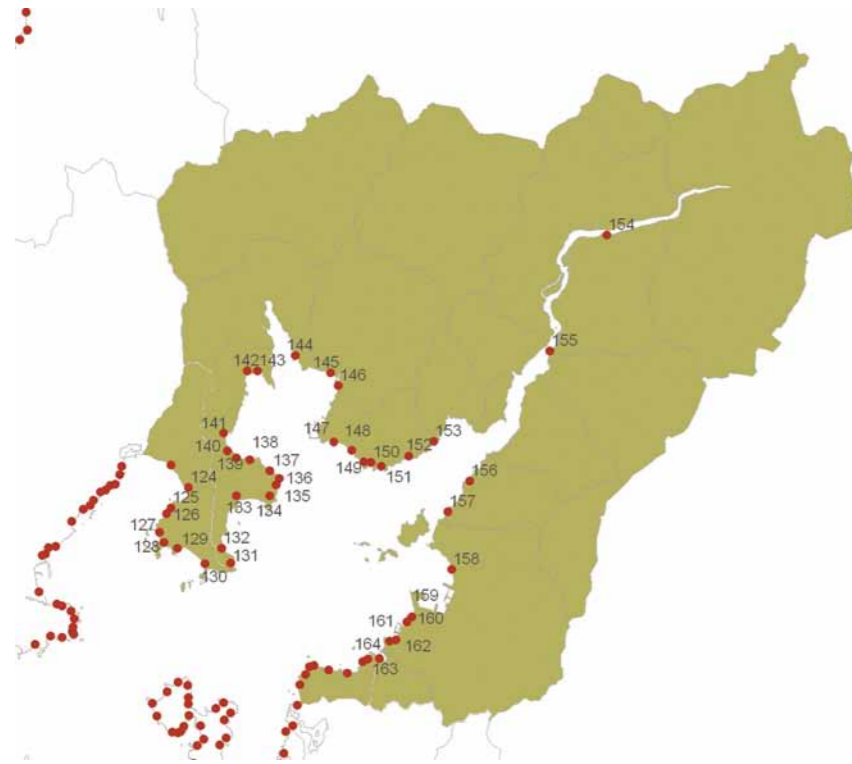


Praia de Corrubedo (Ladeira - Pozas do Carregal - Lagoa - Angueira).



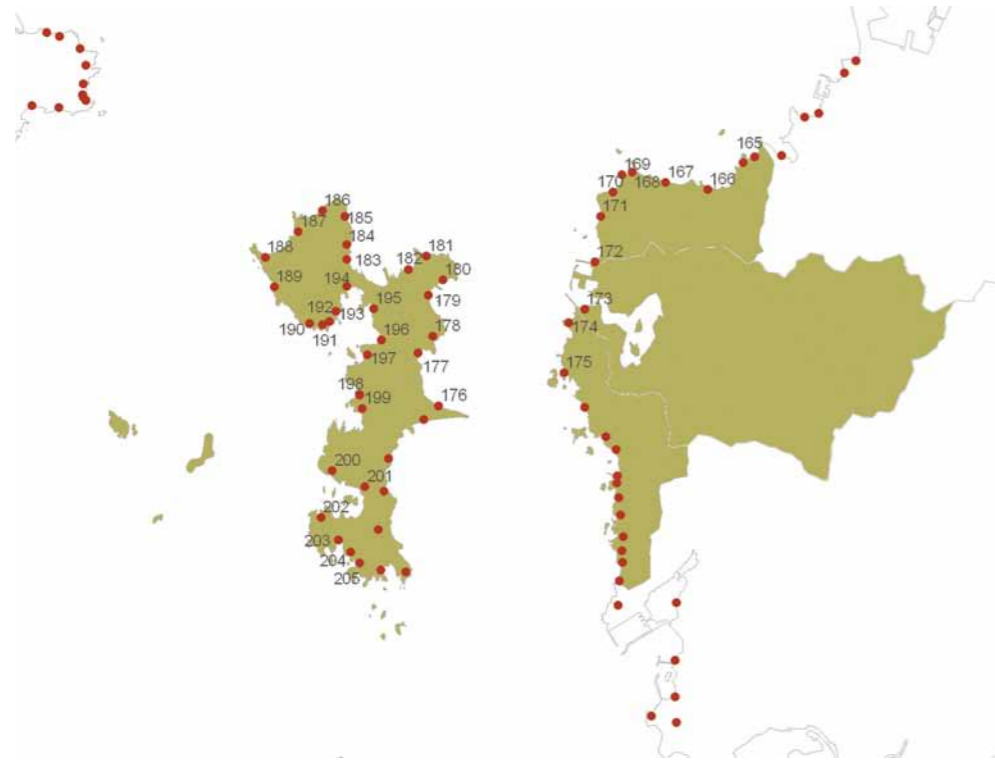
AIII.27 Praia de Castiñeiras.

	TOPONIMIA PRAIAS	CATEGORÍA	UNIDADE DE PAISAXE	TIPOLOXÍA UNIDADE DE PAISAXE	CONCELLO	SECTOR
83	O Castro ou Carreira de Centoleira	Periurbana	Aguiño	B4_Paisaxes aplanadas mixtas	Ribeira	Ría de Arousa
84	Castiñeiras	Urbana				
85	Mosqueiros	Periurbana				
86	Amexeida	Rural				
87	Area de Secada	Periurbana				
88	Touro					
89	Gavioteira de Fontán	Urbana	Ribeira	B1_Vertentes de pendente moderada		
90	Cativa					
91	Coroso	Periurbana	Praia de Coroso	C1_Costa dos grandes complexos sedimentarios		
92	Río Azor		Palmeira	B4_Paisaxes aplanadas mixtas	Ribeira - Pobra do Caramiñal	
93	Insuela					
94	A Cambra					
95	Casqueiro	Urbana	Praia da Corna	C1_Costa dos grandes complexos sedimentarios	Ribeira - Pobra do Caramiñal	
96	A Corna	Periurbana				
97	da Illa de Laxe	Rural	A Pobra do Caramiñal	B4_Paisaxes aplanadas mixtas	Pobra do Caramiñal	
98	Lombrifa - Forniña					
99	da Barca					
100	Insuiña					
101	Alta					
102	Fonte da Pedra					
103	Agronovo					
104	Niñeirifios					
105	Furna					
106	Sumalpasso					
107	San Antonio	Urbana	Ríos Lérez e Pedras	B1_Vertentes de pendente moderada		
108	Caramiñal					
109	San Lázaro	Periurbana	Escarabote	B1_Vertentes de pendente moderada		
110	do Cristo					
111	San Isidro	Rural	Escarabote	B1_Vertentes de pendente moderada		
112	Raposifios					
113	Mercede	Periurbana	Escarabote	B1_Vertentes de pendente moderada		
114	Ribeiriña					
115	Toxal	Periurbana	Escarabote	B1_Vertentes de pendente moderada		
116	A Poza					
117	do Campo	Urbana	Escarabote	B1_Vertentes de pendente moderada		
118	Conchido					
119	Tarexa	Urbana	Escarabote	B1_Vertentes de pendente moderada		
120	Costadal					
121	Gramuiña	Urbana	Escarabote	B1_Vertentes de pendente moderada		
122	Escarabote					
123	Xardín - Barraña	Periurbana	Enseada de Boiro	B4_Paisaxes aplanadas mixtas	Boiro	



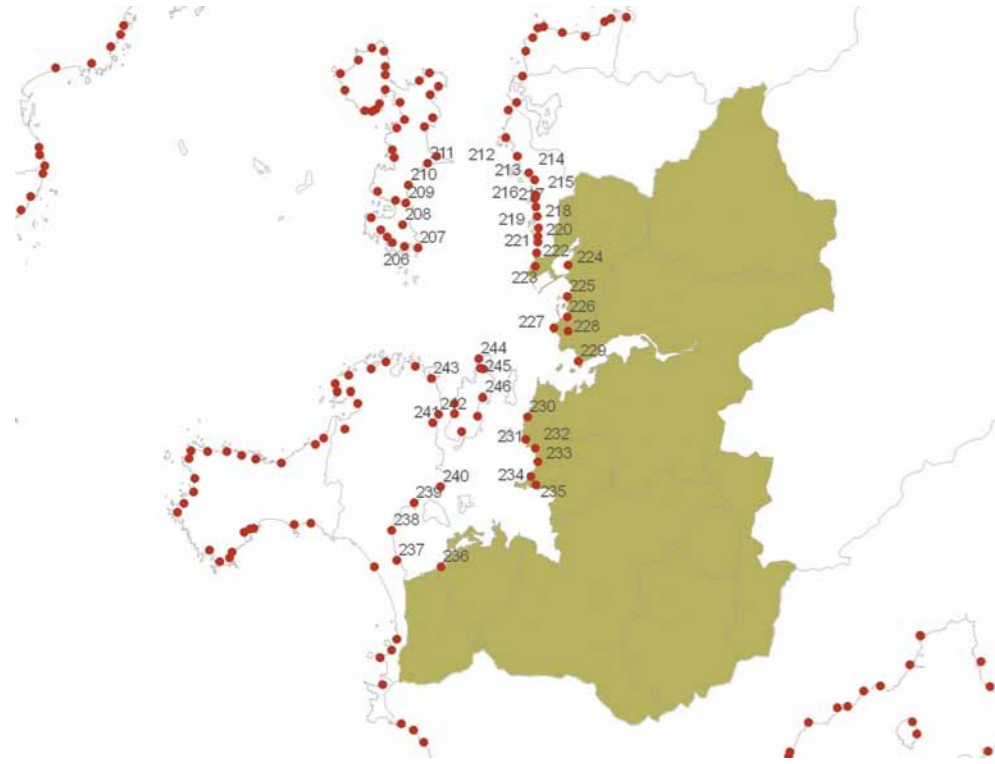
Praia de Carraqueiros - Retorta.

	TOPONIMIA PRAIAS	CATEGORÍA	UNIDADE DE PAISAXE	TIPOLOXÍA UNIDADE DE PAISAXE	CONCELLO	SECTOR
124	Rebordelo	Periurbana	Enseada de Boiro	B4_Paisaxes aplanadas mixtas	Boiro	Ría de Arousa
125	Ribeira Pequena do Esteiro	Rural				
126	Ribeira Grande do Esteiro	Rural				
127	Palén	Periurbana				
128	Piñeiro o Ribeira Grande	Urbana				
129	Gabioteira	Urbana				
130	Carraqueiros - Retorta	Rural				
131	Posta do chazo					
132	Ladeira do Chazo					
133	Mañóns - Triñanes					
134	Redonda					
135	Fontenla					
136	Porto Mouro					
137	Abanqueiro - Furado					
138	Suigrexía					
139	Supicho					
140	Agañán	Periurbana	O Burato do Río Te	Rianxo		
141	Budión	Rural				
142	Lobriego					
143	San Vicenzo do Mar	Rural	Rianxo	Rianxo		
144	Taragoña					
145	da Torre					
146	do Pazo					
147	Quenxo - Tanxil					
148	Tronco					
149	Pereira Torta					
150	Porrón do Salto	Rural	Esteiro do Ulla	D1_Paisaxes de esteiro		
151	Porrón do Leiro					
152	Aceveira					
153	Leiro					
154	Vilarello o Río Ulla	Periurbana	Bamio	B1_Vertentes de pendente		
155	Paseo Marítimo o Fluvial	Natural				
156	Bamio	Periurbana	Vilagarcía	B4_Paisaxes aplanadas mixtas	Vilagarcía de Arousa	
157	Longa	Urbana				
158	Compostela - A Concha	Periurbana				
159	Canelas					
160	Castelete o Bouzas					
161	Preguntoiro	Rural	Enseada do Rial	D1_Paisaxes de esteiro		
162	Saiñas					
163	O Rial	Periurbana	As Sinas	B4_Paisaxes aplanadas mixtas	Vilanova de Arousa	



AIII.29 Praia de Bornal.

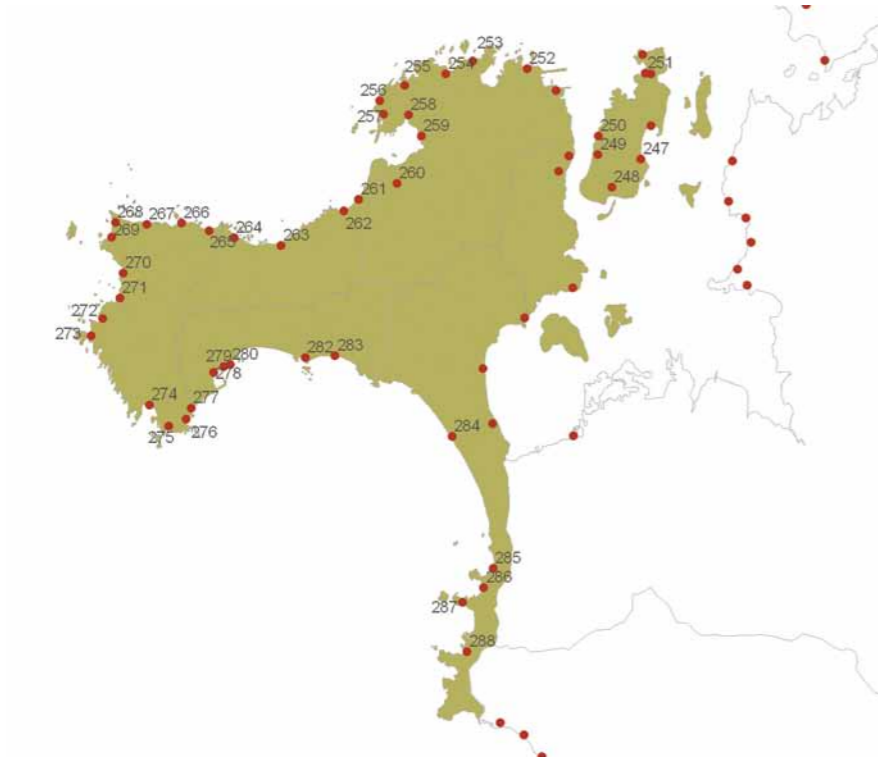
TOPONIMIA PRAIAS	CATEGORÍA	UD. DE PAISAXE	TIPOLOXÍA UNIDADE DE PAISAXE	CONCELLO	SECTOR	
165 Catro Cordas	Periurbana	As Sinas	B4_Paisaxes aplanadas mixtas	Vilanova de Arousa	Ría de Arousa	
166 Corón						
167 Sinas						
168 Pozo do Mar						
169 El Campamento o Mosqueiro						
170 Bornal		Vilanova	D1_Paisaxes de esteiro			
171 Igrexa						
172 Braña		Rural	Deiro	B4_Paisaxes aplanadas mixtas		Illa de Arousa
173 Ariño						
174 Con da Miña - Terrón						
175 Pasaxe - do Monte - do Bote						
176 Vao						
177 Riasón						
178 Ximeliño						
179 Moure da Vella						
180 Cambodeiro						
181 Aguincho	Periurbana					
182 Lagartiño						
183 Naval						
184 das Ruvas						
185 Arroás						
186 Naso						
187 Sualaxe						
188 Aréa da Secada						
189 Trofeso						
190 do Campo		Rural	Illa de Arousa e arquilélago de Rúa e Os Guidoiros	B4_Paisaxes aplanadas mixtas	Illa de Arousa	
191 Testos oeste						
192 Testos este						
193 Alcasón						
194 Ribeira de Chazo						
195 Gradín						
196 Camboa						
197 Poza do sal						
198 Mallón						
199 Espiñeiro	Natural					Illa de Arousa e arquilélago de Rúa e Os Guidoiros
200 Quilme						
201 Con Cerrado						
202 Rebelló						
203 Lutreira						
204 das Margaritas						
205 do Fiel						



AIII.30

Praia de Carreirón.

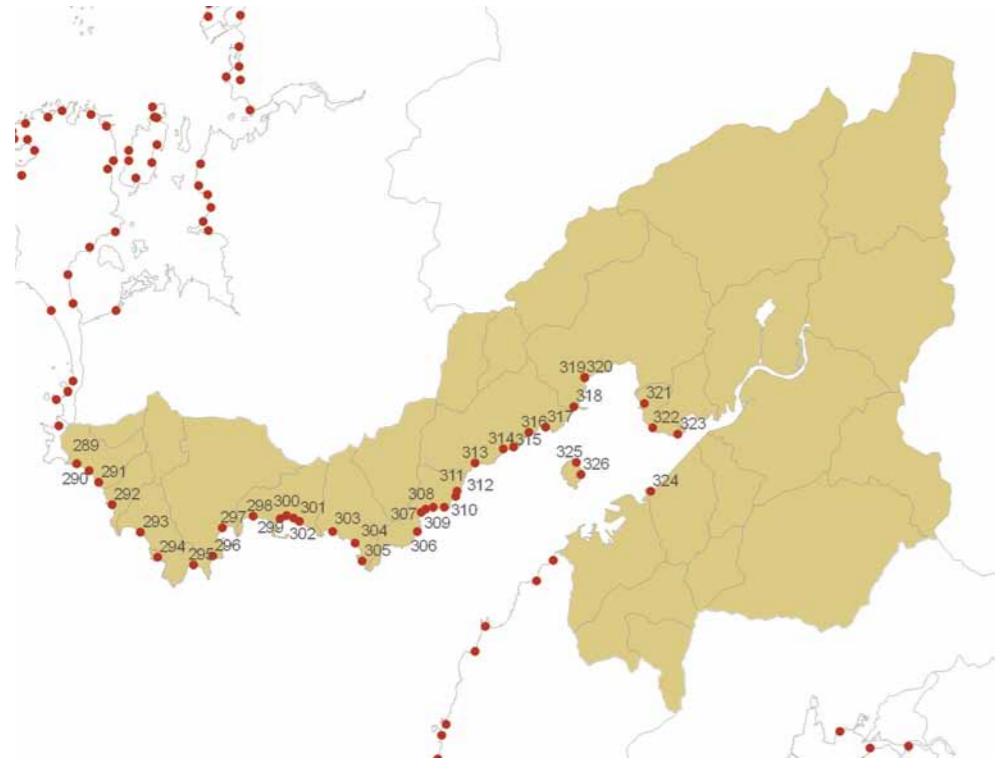
	TOPONIMIA PRAIAS	CATEGORÍA	UNIDADE DE PAISAXE	TIPOLOXÍA UD. DE PAISAXE	CONCELLO	SECTOR		
206	Lombeira	Natural	Illa de Arousa	B4_Paisaxes aplanadas mixtas	Illa de Arousa	Ría de Arousa		
207	Carreirón							
208	Salinas							
209	Sabanqueira							
210	Camaxiñas							
211	Camaxe	Rural	Deiro	B4_Paisaxes aplanadas mixtas	Vilanova de Arousa			
212	Cabalgada							
213	Castelete							
214	Rosa da Vila							
215	das Brañas							
216	Patiñas							
217	das Casiñas							
218	Porqueira							
219	Depuradora	Periurbana		B4_Paisaxes aplanadas mixtas				
220	Marco							
221	Suarosas - Norte							
222	Suarosas	Urbana	Cambados	D1_Paisaxes de esteiro	Cambados			
223	Arangues							
224	Pombal							
225	da Axudantía							
226	Santo Tomé							
227	Illa Beiró	Rural	Esteiro do Umia	D1_Paisaxes de esteiro	Cambados			
228	Mouta							
229	Espiñeiro	Periurbana		D2_Costa baixa de marismas e chairas intermareais	Sanxenxo			
230	Pradeira							
231	O Correló	Rural	Bico da Ran	D2_Costa baixa de marismas e chairas intermareais	Sanxenxo			
232	Seiñas							
233	Fontiñas							
234	Bico da Ran							
235	Ganchino		Marismas da Arnosa					D2_Costa baixa de marismas e chairas intermareais
236	Ponte do Bao							
237	Bao							
238	Guernal							
239	Ilairiña	Urbana	A Lanzada	C1_Costa dos grandes complexos sedimentarios	O Grove			
240	Villamarín							
241	da Vía							
242	Covadelo	Urbana	O Grove	D2_Costa baixa de marismas e chairas intermareais	O Grove			
243	Confín							
244	Cruz das Ánimas	Periurbana	Illa da Toxa e Beiro	B4_Paisaxes aplanadas mixtas				
245	San Marcial							
246	da Piscina							



AIII.31

Praia de Mexilloeira.

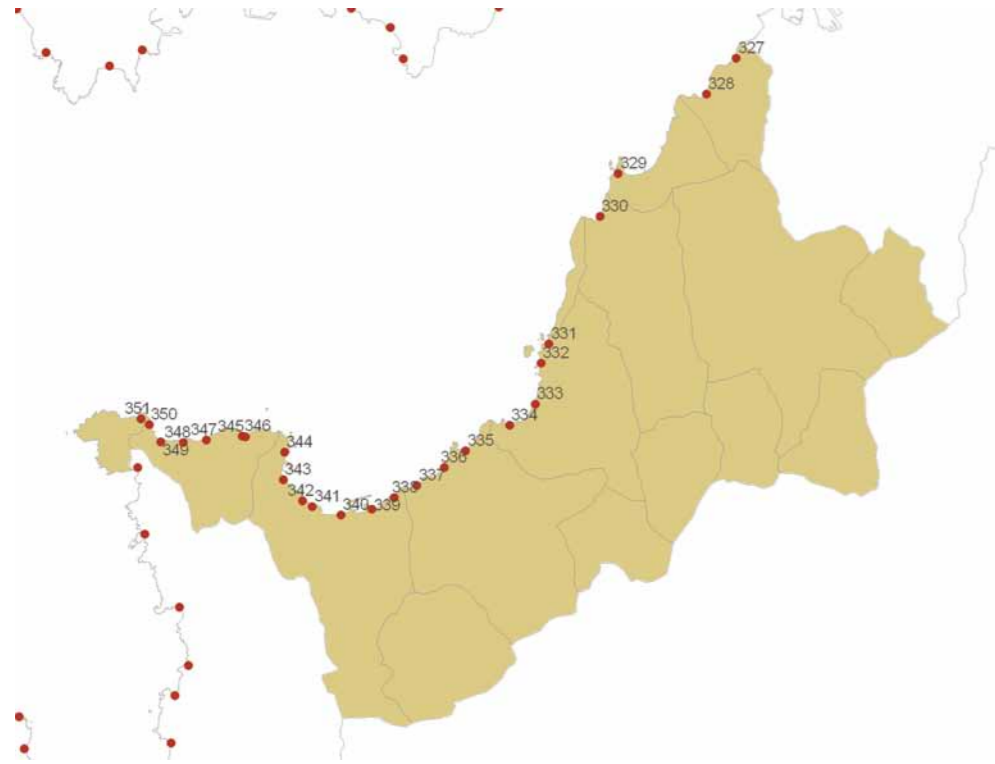
	TOPONIMIA PRAIAS	CATEGORÍA	UNIDADE DE PAISAXE	TIPOLOXÍA UNIDADE DE PAISAXE	CONCELLO	SECTOR
247	Fonte de Louxo	Periurbana	Illa da Toxa e Beiro	B4_Paisaxes aplanadas mixtas	O Grove	Ría de Arousa
248	dos Fornos					
249	da Ponte Sur					
250	Cavadelo					
251	Mourisca	Periurbana				
252	do Hospital	Urbana				
253	Rons	Periurbana	O Grove			
254	Conroibo					
255	Porto dos Padroneses					
256	Sangatiño					
257	Lousiñas					
258	Porto Meloxo					
259	Lobaxeira					
260	Moreira			Rural		
261	Areas das Pipas	Periurbana	Lagoa Bodeira	C1_Costa dos grandes complexos sedimentarios		
262	Rebordelo	Rural				
263	Mexilloeira		Rural	Costa de San Vicente	B4_Paisaxes aplanadas mixtas	
264	Piñeirón					
265	Area Grande					
266	Barreiriño	Periurbana				
267	Carreiro					
268	Castriño					
269	Pateiro					
270	Castiñeira					
271	Borreiro					
272	Agueira					
273	Con do Corvo	Periurbana	San Vicente do Mar	C1_Costa dos grandes complexos sedimentarios		
274	Canelas					
275	da Fervide					
276	Barrosa					
277	Farruco	Natural	A Lanzada			
278	Espiño					
279	Portiño	Periurbana	Punta Faxilda		A4_Meso cantís. Cantís con parede de forte inclinación	
280	Seixeliño					
282	Sobre do Pozo					
283	Paxareira					
284	A Lanzada	Periurbana	Punta Faxilda	A4_Meso cantís. Cantís con parede de forte inclinación		
285	de Lapa					
286	Areagorda					
287	Nosa Señora					
288	Fontenla				Sanxenxo	



AIII.32

Praia de Montalvo.

	TOPONIMIA PRAIAS	CATEGORÍA	UNIDADE DE PAISAXE	TIPOLOXÍA UNIDADE DE PAISAXE	CONCELLO	SECTOR	
289	Espedregadas	Periurbana	Praia Magor	C1_Costa dos grandes complexos sedimentarios	Sanxenxo	Ría de Pontevedra	
290	Major			B3_Frontes acantiladas de teito plano			
291	Pragueira		Montalbo	C1_Costa dos grandes complexos sedimentarios			
292	Bascuas			B3_Frontes acantiladas de teito plano			
293	Montalvo		Urbana	Portonovo			C1_Costa dos grandes complexos sedimentarios
294	Paxariñas						
295	Canelas	Periurbana	Sanxenxo	B1_Vertentes de pendente moderada			
296	Caneliñas						
297	Portonovo	Periurbana	Areas				
298	Silgar						
299	Iriñas						
300	Panadeira		Urbana		Raxó		
301	Lavapáns						
302	Carabuxeira						
303	Nanín	Periurbana	Costa de Samieira		Poio		
304	Areas						
305	dos Mortos						
306	Pampaído						
307	Sagunto						
308	Seorto						
309	Raxó	Periurbana	Combarro	D1_Paisaxes de esteiro			
310	de Sinás						
311	Porteira						
312	Fontemaior						
313	Samiera - Laño						
314	Covelo						
315	Area da Barca	Rural	Campelo	B1_Vertentes de pendente moderada			
316	Ouriceira						
317	Chacela	Periurbana	Loiurizán	D2_Costa baixa de marismas e chairas intermareais	Pontevedra		
318	da Canteira						
319	Padrón	Natural	Illa de Tambo	B1_Vertentes de pendente moderada	Poio		
320	Padrón						
321	Cabeceiras	Periurbana	Loiurizán	D2_Costa baixa de marismas e chairas intermareais	Pontevedra		
322	Cabaseira						
323	Polvorín	Natural	Illa de Tambo	B1_Vertentes de pendente moderada	Poio		
324	Placeres						
325	Area da Isla	Natural	Illa de Tambo	B1_Vertentes de pendente moderada	Poio		
326	A Dreira						

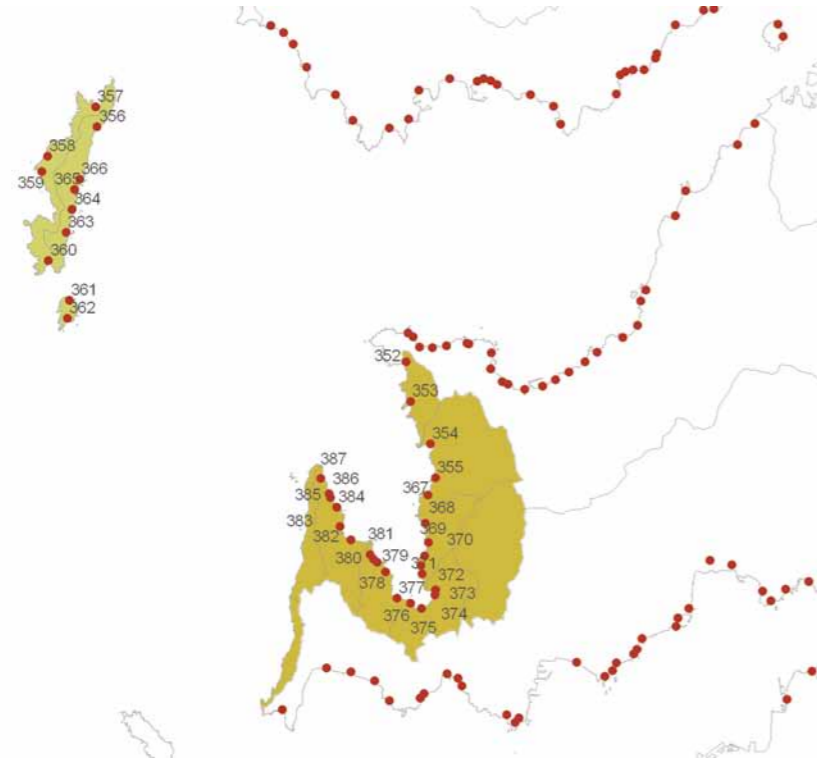


	TOPONIMIA PRAIAS	CATEGORÍA	UNIDADE DE PAISAXE	TIPOLOXÍA UNIDADE DE PAISAXE	CONCELLO	SECTOR
327	Portocelo	Rural	Costa de Mogor	B1_Vertentes de pendiente moderada	Marín	Ría de Pontevedra
328	Mogor	Periurbana				
329	Niño do Corvo	Rural	Aguete			
330	Loira		Loira			
331	da Cova					
332	Santo do Mar	Periurbana	Lapamán			
333	Lapamán - Muiño Vello					
334	Cobelo	Rural				
335	de Portomaior	Periurbana	Costa de Cela		C1_Costa dos grandes complexos sedimentarios	
336	de Agrelo					
337	Loureiro	Urbana	Enseada de Bueu	B1_Vertentes de pendiente moderada		
338	Pescadoira					
339	de Bueu					
340	Banda do río	Periurbana				
341	Robaleira pequena					
342	Robaleira Grande	Rural				
343	Beluso					
344	Ruilbó	Natural				
345	Area Pequena					
346	Sartaséns	Periurbana	Beluso			
347	Tulla					
348	Cornide					
349	Mourisca	Natural	Cabo Udra	B1_Vertentes de pendiente moderada		
350	Buceiro			A3_Vertentes acantiladas		
351	Pedron					



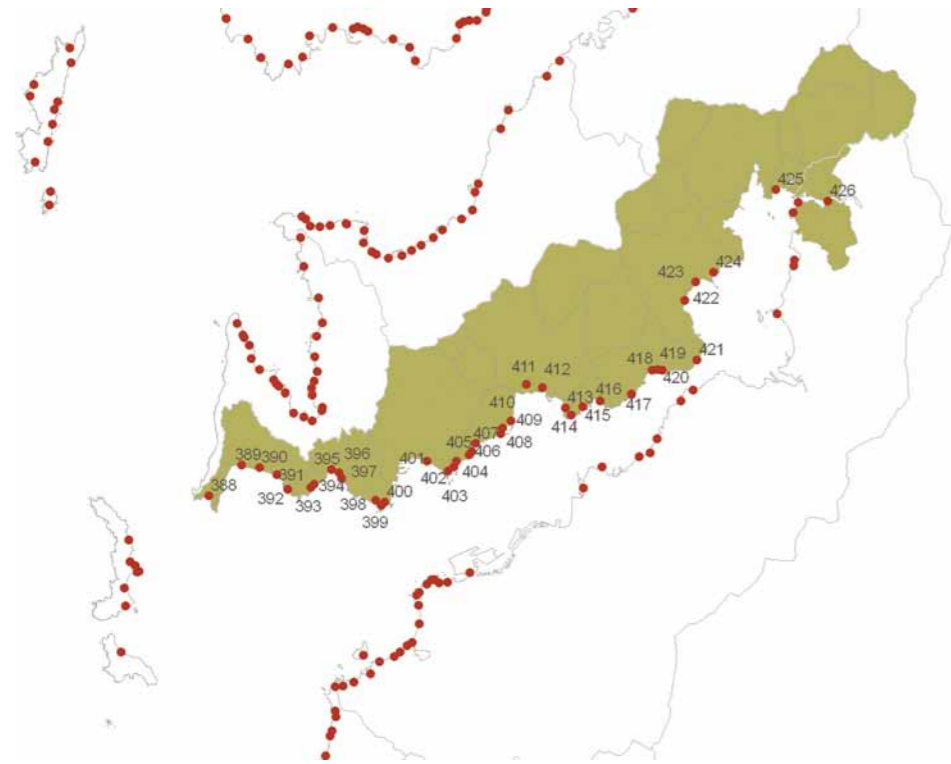
AIII.33

Praia de Tulla.



Praia de Melide.

	TOPONIMIA PRAIAS	CATEGORÍA	UNIDADE DE PAISAXE	TIPOLOXÍA UD. DE PAISAJE	CONCELLO	SECTOR
352	Encoradoira	Natural	Enseadas de Acoradouro, Pouso e Cano da Cunca	B1_Vertentes de pendente moderada	Bueu	Ría de Aldán e Costa da Vela
353	de Lago	Periurbana				
354	Area de Bon					
355	do Reventón		Costa de Bon			
356	Melide		Ons interior			
357	Cova da Vella			A2_Grandes cantís convexos		Illas Atlánticas Exteriores
358	Fontiñas			Ons exterior e Onza		
359	Liñeiro					
360	Fedorento					
361	das Moscas	Natural				
362	Onza Sur					
363	Pereiró					
364	Canexol			Ons interior		
365	Area dos Cans					
366	das Dornas					
367	Lagüelas			Costa de Bon		
368	Menduiña					
369	Francón	Periurbana				
370	Areacova		Costa de Sartaxéns			
371	Cova de Balea					
372	Conde Sestadelo					
373	A Testada	Rural				
374	Os Picos		Porto de Aldán	D1_Paisaxes de esteiro		
375	Vilariño					
376	A Testada	Periurbana				
377	Arneles					
378	Arnelas					
379	Terra da Laxe		Pinténs	B1_Vertentes de pendente moderada	Cangas	Ría de Aldán e Costa da Vela
380	Meáns	Rural				
381	Castiñeira					
382	Area Brava		Praia Castiñeira	C1_Costa dos grandes complexos sedimentarios		
383	Estropeiros	Periurbana				
384	Alada					
385	Rabáns	Natural				
386	Portal		Punta do Couso	B1_Vertentes de pendente moderada		
387	de Couso	Rural				



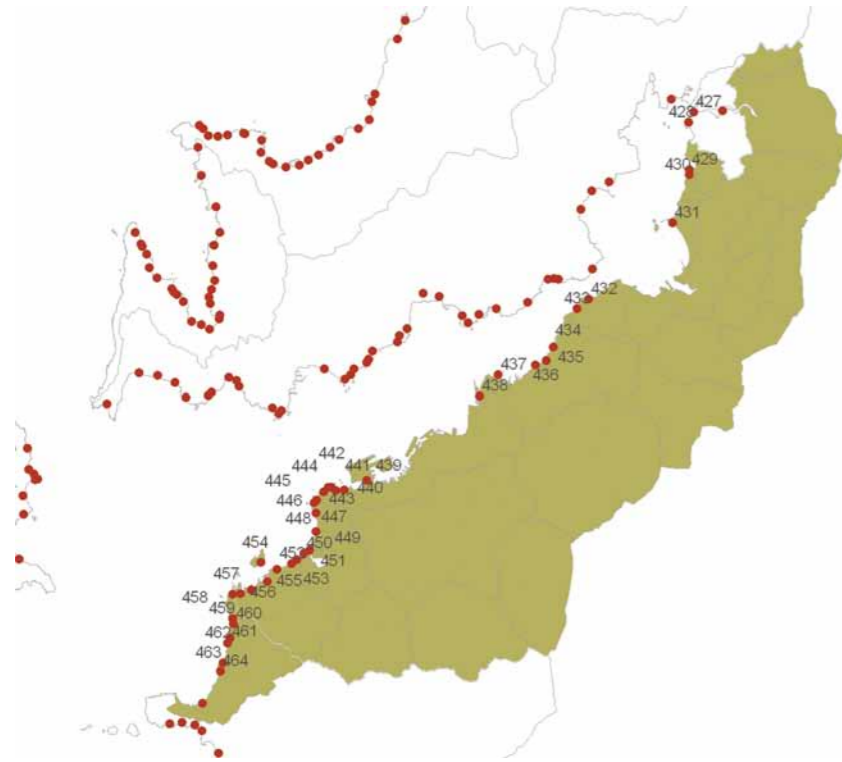
Praia de Barra.



AIII.36

Praia de Barra.

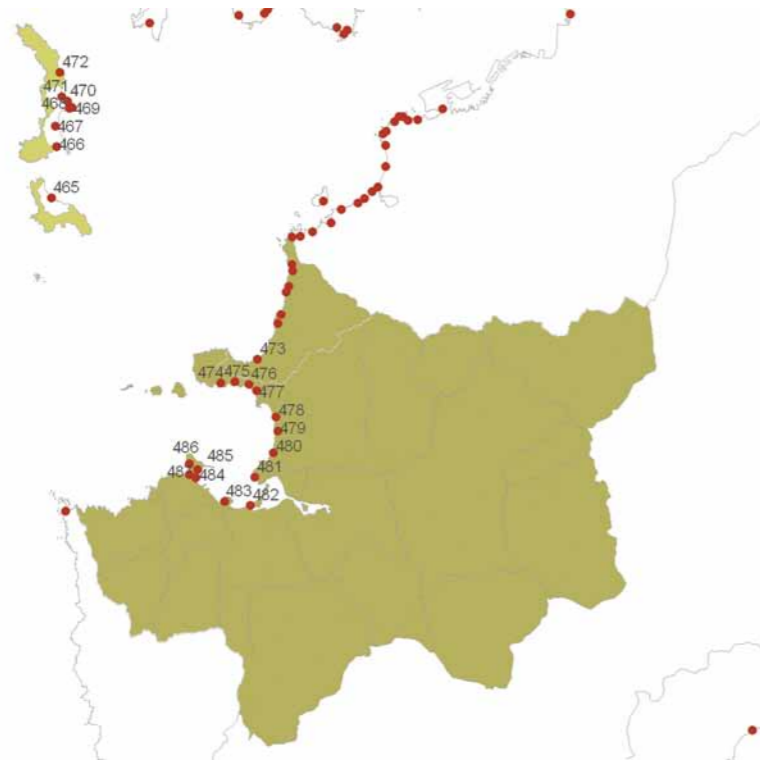
	TOPONIMIA PRAIAS	CATEGORÍA	UNIDADE DE PAISAXE	TIPOLOXÍA UNIDADE DE PAISAXE	CONCELLO	SECTOR	
388	Melide	Natural	Praia de Melide	C2_Complexos sedimentarios remontantes	Cangas	Ría de Vigo	
389	Barra	Rural	Enseada da Barra				
390	Viño		As Eiras	B1_Vertentes de pendente moderada			
391	Nerga						
392	da Masa						
393	Os Castros						
394	Temperáns		Periurbana	Enseada de Liméns			C1_Costa dos grandes complexos sedimentarios
395	Liméns	Rural	Darbo	B4_Paisaxes aplanadas mixtas			
396	de Portomaio	Periurbana					Cangas
397	O Porto						
398	Area Milla						
399	das Colchas						
400	Congorza o do Medio	Rural			Moaña		B1_Vertentes de pendente moderada
401	Rodeira						
402	Os Alemáns						
403	Illa das Ratas						
404	do Canabal						
405	Niño do Corvo		Periurbana	Enseada de Moaña			
406	Foxón	Periurbana	Isamil	B1_Vertentes de pendente moderada			
407	Tirán						
408	O Con	Rural	Domaio	B1_Vertentes de pendente moderada			
409	O Cristo						
410	Moaña	Urbana	Estreito de Rande	A3_Vertentes acantiladas			
411	A Xunqueira	Periurbana			Cobres	D2_Costa baixa de marismas e chairas intermareais	
412	Meira						
413	Canteira do Cocho	Periurbana	Esteiro do Río Ulló	D1_Paisaxes de esteiro			
414	Lalache						
415	O Latón	Rural	Esteiro do Verdugo	D1_Paisaxes de esteiro			
416	A Borna						
417	do Porco	Periurbana	Cobres	D2_Costa baixa de marismas e chairas intermareais			
418	Mouro						
419	Punta Mouro	Periurbana	Esteiro do Verdugo	D1_Paisaxes de esteiro			
420	Gasolinera						
421	Trabesada	Rural	Esteiro do Verdugo	D1_Paisaxes de esteiro			
422	Pousada						
423	Riomaio	Periurbana	Esteiro do Verdugo	D1_Paisaxes de esteiro			
424	Deilán						
425	Paredes	Rural	Esteiro do Verdugo	D1_Paisaxes de esteiro			
426	Junqueira						



AIII.37

Praia de Arealonga.

	TOPONIMIA PRAIAS	CATEGORÍA	UNIDADE DE PAISAXE	TIPOLOXÍA UNIDADE DE PAISAXE	CONCELLO	SECTOR
427	Matilde	Urbana	Esteiro do Verdugo	D1_Paisaxes de esteiro	Soutomaior	Ría de Vigo
428	Muelle					
429	As Leiriñas	Rural	Soutoxuste	B1_Vertentes de pendente moderada	Redondela	
430	Soutuxo					
431	Cesantes	Periurbana	Cesantes	C1_Costa dos grandes complexos sedimentarios	Redondela	
432	Rande	Rural	Rande	A3_Vertentes acantiladas		
433	das Cabanas	Periurbana	Rande		Vigo	
434	da Meda	Urbana				
435	Arealonga					
436	Mende	Periurbana	Chapela	B1_Vertentes de pendente moderada		
437	A Punta					
438	Espiñeiro					
439	O Adro					
440	Carril					
441	Santa Baia					
442	O Cocho					
443	A Mourisca o Los Olmos	Periurbana				
444	As Fontes					
445	O Tombo do Gato o De la Fuente	Rural	Samil	C1_Costa dos grandes complexos sedimentarios		
446	Espedrigada					
447	Azul	Periurbana	Esteiro do Lagares	D1_Paisaxes de esteiro		
448	Samil					
449	O Baluarte					
450	As Barcas					
451	O Fечиño					
452	A Sirenita					
453	do Bao					
454	Toralla					
455	Canido					
456	O Fuchiño					
457	A Sobreira	Rural	Cabo Estai e Enseada de Patos	B1_Vertentes de pendente moderada		
458	Buraca					
459	Canto de Area					
460	Barreiros					
461	Noivos					
462	Os Muiños					
463	O Portiño					
464	Fontán					



AIII.39

Praia de Rodas.



AIII.38

Praia América - Lourido.

	TOPONIMIA PRAIAS	CATEGORÍA	UNIDADE DE PAISAXE	TIPOLOXÍA UNIDADE DE PAISAXE	CONCELLO	SECTOR
465	de San Martiño	Natural	Praia de San Martiño	C2_Complexos sedimentarios remontantes	Vigo	Illas Atlánticas
466	das Velas		Conxunto areoso das illas de Monteagudo e do Faro	C1_Costa dos grandes complexos sedimentarios		
467	Rodas					
468	Areiña					
469	Muxieiro					
470	Area de Freixeiros de Figueiras		Cantís das illas de Monteagudo e do Faro	A2_Grandes cantís convexos		
471	de Margaritas					
472	das Margaritas	Periurbana	Cabo Estai e Enseada de Patos	B1_Vertentes de pendente moderada	Nigrán	
473	de Patos		Paxón			
474	Portocelo					
475	Arribas Brancas					
476	Area Fofa					
477	da Madorra	Rural	Praia América	C1_Costa dos grandes complexos sedimentarios	Ría de Vigo	
478	Paxón					
479	América					
480	Lourido	Rural	Esteiro da Ramallosa	D1_Paisaxes de esteiro		
481	Abra					
482	Ladeira	Periurbana	Santa Marta	B1_Vertentes de pendente moderada		Baiona
483	Santa Marta					
484	Ribeira	Urbana	Baiona	B2_Vertentes acantiladas de perfil composto		
485	Barbeira					
486	Os Frades					
487	Cuncheira					



Costa Sur



	TOPONIMIA PRAIAS	CATEGORÍA	UNIDADE DE PAISAXE	TIPOLOXÍA UNIDADE DE PAISAXE	CONCELLO	SECTOR
1	Carral	Rural	Cabo Silleiro	B2_Vertentes acantiladas de perfil composto	Baiona	Cabo Silleiro-A Guarda
2	Portocelo		San Xián e Portocelo		O Rosal	
3	Area Grande	Periurbana	A Guarda	B1_Vertentes de pendente moderada	A Guarda	
4	Fedorento					
5	O Carreiro	Urbana	Camposancos	C1_Costa dos grandes complexos sedimentarios	O Rosal	
6	O Muiño					
7	Camposancos					
8	Codesal					
9	Tabagón	Rural	Tabagón	D2_Costa baixa de marismas e chairas intermareais	O Rosal	Baixo Miño
10	Goián		Porto de Goián	D1_Paisaxes de esteiro	Tomíño	
11	da Barca	Urbana	Tui	E4_Chairas prelitorais tectónico-litolóxicas	Tui	
12	Metralla					
13	Paramos	Rural	Baldráns e Caldelas de Tui	E1_Vales principais sen encaixamento acusado		
14	da Ribeira					



AIII.40
Praia de Camposancos.

